

## ОПИСАНИЕ МЕСТОПОЛОЖЕНИЯ ГРАНИЦ

Публичный сервитут объекта «Газораспределительная сеть г. Орехово-Зуево (часть 4)», кадастровый номер  
50:47:0000000:1146

(наименование объекта, местоположение границ которого описано (далее - объект))

### Раздел 1

#### Сведения об объекте

№ п/п	Характеристики объекта	Описание характеристик
1	2	3
1	Местоположение объекта	Московская область, Орехово-Зуевский городской округ, Орехово-Зуево г
2	Площадь объекта ± величина погрешности определения площади ( $P \pm \Delta P$ )	60 503 м <sup>2</sup> ± 86 м <sup>2</sup>
3	Иные характеристики объекта	Вид объекта реестра границ: Зона с особыми условиями использования территории Содержание ограничений использования объектов недвижимости в пределах зоны или территории: Публичный сервитут, для целей размещения линейных объектов системы газоснабжения, их неотъемлемых технологических частей. Срок установления 49 лет.

**Раздел 2**

**Сведения о местоположении границ объекта**

<b>1. Система координат</b> МСК 50, зона 2					
<b>2. Сведения о характерных точках границ объекта</b>					
Обозначение характерных точек границ	Координаты, м		Метод определения координат характерной точки	Средняя квадратическая погрешность положения характерной точки (Mt), м	Описание обозначения точки на местности (при наличии)
	X	Y			
1	2	3	4	5	6
1	475 890,00	2 283 510,63	Аналитический метод	0,10	—
2	475 892,95	2 283 507,94		0,10	
3	475 897,86	2 283 513,32		0,10	
4	475 894,90	2 283 516,02		0,10	
1	475 890,00	2 283 510,63		0,10	
5	475 875,55	2 283 523,96	Аналитический метод	0,10	—
6	475 878,51	2 283 521,27		0,10	
7	475 883,31	2 283 526,56		0,10	
8	475 880,35	2 283 529,24		0,10	
5	475 875,55	2 283 523,96	Аналитический метод	0,10	—
9	474 728,28	2 282 584,52		0,10	
825	474 726,86	2 282 580,78		0,10	
824	474 767,20	2 282 565,41		0,10	
823	474 837,62	2 282 537,96		0,10	
822	474 864,99	2 282 528,12		0,10	
821	474 895,70	2 282 516,27		0,10	
820	474 877,91	2 282 471,91		0,10	
819	474 873,31	2 282 473,52		0,10	
818	474 871,99	2 282 469,74		0,10	
817	474 880,77	2 282 466,67		0,10	
816	474 881,36	2 282 468,27		0,10	
815	474 903,86	2 282 460,00		0,10	
814	474 905,23	2 282 463,75		0,10	
813	474 882,32	2 282 472,18		0,10	
812	474 899,43	2 282 514,83		0,10	
811	474 946,62	2 282 496,30		0,10	
810	474 982,34	2 282 481,61		0,10	
809	474 979,31	2 282 474,02		0,10	
808	474 985,28	2 282 471,64		0,10	
807	474 982,61	2 282 464,96		0,10	
806	474 981,55	2 282 465,37		0,10	
805	474 980,11	2 282 461,63		0,10	
804	474 981,13	2 282 461,24		0,10	
803	474 976,81	2 282 450,40		0,10	
802	474 975,89	2 282 450,75		0,10	
801	474 974,45	2 282 447,03		0,10	
800	474 975,32	2 282 446,69		0,10	
799	474 969,50	2 282 432,08		0,10	
798	474 968,80	2 282 432,35		0,10	
797	474 967,36	2 282 428,61	0,10		
796	474 968,02	2 282 428,36	0,10		
795	474 961,80	2 282 412,72	0,10		
794	474 955,77	2 282 409,68	0,10		
793	474 953,48	2 282 414,23	0,10		
792	474 949,90	2 282 412,43	0,10		
791	474 952,20	2 282 407,88	0,10		
790	474 917,56	2 282 390,52	0,10		

**Раздел 2**

**Сведения о местоположении границ объекта**

<b>1</b>	<b>2</b>	<b>3</b>	<b>4</b>	<b>5</b>	<b>6</b>
789	474 914,69	2 282 396,10	Аналитический метод	0,10	—
788	474 911,13	2 282 394,26		0,10	
787	474 913,96	2 282 388,77		0,10	
786	474 904,59	2 282 384,21		0,10	
785	474 902,62	2 282 388,04		0,10	
784	474 899,06	2 282 386,20		0,10	
783	474 900,99	2 282 382,46		0,10	
782	474 886,72	2 282 375,53		0,10	
781	474 884,97	2 282 378,93		0,10	
780	474 881,41	2 282 377,09		0,10	
779	474 883,12	2 282 373,78		0,10	
778	474 873,60	2 282 369,20		0,10	
777	474 871,72	2 282 372,85		0,10	
776	474 868,16	2 282 371,01		0,10	
775	474 869,98	2 282 367,49		0,10	
774	474 860,06	2 282 362,81		0,10	
773	474 819,16	2 282 384,31		0,10	
772	474 806,98	2 282 389,94		0,10	
771	474 797,23	2 282 394,19		0,10	
770	474 777,39	2 282 400,93		0,10	
769	474 764,59	2 282 372,59		0,10	
768	474 745,08	2 282 381,40		0,10	
767	474 738,17	2 282 365,95		0,10	
766	474 741,83	2 282 364,31		0,10	
765	474 747,10	2 282 376,10		0,10	
764	474 766,59	2 282 367,31		0,10	
763	474 779,54	2 282 395,97		0,10	
762	474 795,79	2 282 390,45		0,10	
761	474 805,34	2 282 386,30		0,10	
760	474 812,60	2 282 382,94		0,10	
759	474 812,21	2 282 381,65		0,10	
758	474 816,05	2 282 380,49		0,10	
757	474 816,27	2 282 381,24		0,10	
756	474 817,38	2 282 380,73		0,10	
755	474 855,53	2 282 360,67		0,10	
754	474 835,74	2 282 351,33		0,10	
753	474 837,00	2 282 348,68		0,10	
752	474 821,44	2 282 340,71		0,10	
751	474 809,27	2 282 341,92		0,10	
750	474 809,09	2 282 340,10		0,10	
749	474 793,89	2 282 316,05		0,10	
748	474 807,08	2 282 309,69		0,10	
747	474 808,82	2 282 313,29		0,10	
746	474 799,67	2 282 317,71		0,10	
745	474 812,24	2 282 337,61		0,10	
744	474 822,22	2 282 336,61		0,10	
743	474 827,75	2 282 339,45		0,10	
742	474 842,34	2 282 333,40	0,10		
741	474 854,65	2 282 328,59	0,10		
740	474 832,00	2 282 272,22	0,10		
739	474 865,40	2 282 258,91	0,10		
738	474 866,88	2 282 262,63	0,10		
737	474 837,20	2 282 274,44	0,10		
736	474 858,38	2 282 327,14	0,10		
735	474 863,83	2 282 325,00	0,10		

## Раздел 2

## Сведения о местоположении границ объекта

1	2	3	4	5	6
734	474 888,79	2 282 313,91	Аналитический метод	0,10	—
733	474 890,41	2 282 317,57		0,10	
732	474 865,37	2 282 328,70		0,10	
731	474 843,84	2 282 337,12		0,10	
730	474 832,42	2 282 341,84		0,10	
729	474 842,28	2 282 346,88		0,10	
728	474 841,07	2 282 349,42		0,10	
727	474 879,27	2 282 367,46		0,10	
726	474 926,64	2 282 390,49		0,10	
725	474 964,96	2 282 409,84		0,10	
724	474 990,48	2 282 473,88		0,10	
723	474 984,50	2 282 476,26		0,10	
722	474 986,03	2 282 480,09		0,10	
721	474 990,27	2 282 478,35		0,10	
720	474 992,88	2 282 484,69		0,10	
719	475 007,88	2 282 479,84		0,10	
718	475 014,52	2 282 496,81		0,10	
717	475 035,68	2 282 492,70		0,10	
716	475 066,07	2 282 480,01		0,10	
715	475 075,67	2 282 474,10		0,10	
714	475 086,42	2 282 465,17		0,10	
713	475 075,76	2 282 436,27		0,10	
712	475 068,84	2 282 438,86		0,10	
711	475 067,44	2 282 435,12		0,10	
710	475 074,36	2 282 432,52		0,10	
709	475 067,63	2 282 414,37		0,10	
708	475 060,81	2 282 416,92		0,10	
707	475 059,41	2 282 413,18		0,10	
706	475 066,23	2 282 410,62		0,10	
705	475 059,49	2 282 392,45		0,10	
704	475 052,73	2 282 394,98		0,10	
703	475 051,33	2 282 391,24		0,10	
702	475 058,10	2 282 388,71		0,10	
701	475 054,05	2 282 377,80		0,10	
700	475 051,09	2 282 370,61		0,10	
699	475 044,40	2 282 373,12		0,10	
698	475 043,00	2 282 369,38		0,10	
697	475 049,56	2 282 366,91		0,10	
696	475 041,21	2 282 346,83		0,10	
695	475 024,42	2 282 353,59		0,10	
694	475 019,52	2 282 344,23		0,10	
693	475 011,23	2 282 347,64		0,10	
692	475 011,64	2 282 348,64		0,10	
691	475 007,94	2 282 350,16		0,10	
690	475 007,53	2 282 349,16		0,10	
689	474 997,71	2 282 353,21		0,10	
688	474 998,05	2 282 354,04		0,10	
687	474 994,35	2 282 355,56		0,10	
686	474 994,01	2 282 354,72	0,10		
685	474 992,59	2 282 355,30	0,10		
684	474 989,23	2 282 346,99	0,10		
683	474 988,30	2 282 347,37	0,10		
682	474 986,80	2 282 343,65	0,10		
681	474 987,74	2 282 343,28	0,10		
680	474 982,19	2 282 329,52	0,10		

**Раздел 2**

**Сведения о местоположении границ объекта**

<b>1</b>	<b>2</b>	<b>3</b>	<b>4</b>	<b>5</b>	<b>6</b>
679	474 981,21	2 282 329,91	Аналитический метод	0,10	—
678	474 979,71	2 282 326,21		0,10	
677	474 980,69	2 282 325,81		0,10	
676	474 978,55	2 282 320,50		0,10	
675	474 980,03	2 282 319,85		0,10	
674	474 979,37	2 282 318,37		0,10	
673	474 983,03	2 282 316,75		0,10	
672	474 983,69	2 282 318,24		0,10	
671	474 988,22	2 282 316,23		0,10	
670	474 975,55	2 282 281,60		0,10	
669	474 969,18	2 282 265,50		0,10	
668	474 962,11	2 282 268,30		0,10	
667	474 964,28	2 282 273,80		0,10	
666	474 960,56	2 282 275,26		0,10	
665	474 958,40	2 282 269,77		0,10	
664	474 957,93	2 282 269,96		0,10	
663	474 956,45	2 282 266,21		0,10	
662	474 955,87	2 282 266,44		0,10	
661	474 954,41	2 282 262,72		0,10	
660	474 954,98	2 282 262,49		0,10	
659	474 949,34	2 282 248,25		0,10	
658	474 948,60	2 282 248,55		0,10	
657	474 947,12	2 282 244,83		0,10	
656	474 947,88	2 282 244,53		0,10	
655	474 945,33	2 282 238,08		0,10	
654	474 946,97	2 282 237,43		0,10	
653	474 946,73	2 282 236,81		0,10	
652	474 950,45	2 282 235,35		0,10	
651	474 950,69	2 282 235,95		0,10	
650	474 954,90	2 282 234,29		0,10	
649	474 954,63	2 282 233,60		0,10	
648	474 958,35	2 282 232,14		0,10	
647	474 960,08	2 282 236,53		0,10	
646	474 950,51	2 282 240,32		0,10	
645	474 960,17	2 282 264,76		0,10	
644	474 971,44	2 282 260,32		0,10	
643	474 979,29	2 282 280,18		0,10	
642	474 993,26	2 282 318,37		0,10	
641	474 983,71	2 282 322,60		0,10	
640	474 994,79	2 282 350,08		0,10	
639	475 021,38	2 282 339,13		0,10	
638	475 026,28	2 282 348,53		0,10	
637	475 043,35	2 282 341,65		0,10	
636	475 057,77	2 282 376,34		0,10	
635	475 091,16	2 282 466,43		0,10	
634	475 078,01	2 282 477,36	0,10		
633	475 067,91	2 282 483,57	0,10		
632	475 036,84	2 282 496,56	0,10		
631	475 016,00	2 282 500,59	0,10		
630	475 022,37	2 282 517,28	0,10		
629	475 041,36	2 282 511,14	0,10		
628	475 049,38	2 282 517,69	0,10		
627	475 045,33	2 282 519,57	0,10		
626	475 040,52	2 282 515,62	0,10		
625	475 023,78	2 282 521,03	0,10		

**Раздел 2**

**Сведения о местоположении границ объекта**

<b>1</b>	<b>2</b>	<b>3</b>	<b>4</b>	<b>5</b>	<b>6</b>
624	475 038,96	2 282 561,62	Аналитический метод	0,10	—
623	475 044,06	2 282 574,74		0,10	
622	475 223,48	2 282 504,37		0,10	
621	475 248,98	2 282 493,97		0,10	
620	475 241,04	2 282 456,32		0,10	
619	475 237,17	2 282 442,99		0,10	
618	475 236,62	2 282 443,20		0,10	
617	475 235,16	2 282 439,48		0,10	
616	475 239,79	2 282 437,67		0,10	
615	475 244,92	2 282 455,34		0,10	
614	475 246,10	2 282 460,94		0,10	
613	475 253,40	2 282 458,10		0,10	
612	475 254,86	2 282 461,82		0,10	
611	475 246,94	2 282 464,91		0,10	
610	475 253,58	2 282 496,41		0,10	
609	475 224,96	2 282 508,09		0,10	
608	475 090,49	2 282 560,82		0,10	
607	475 105,34	2 282 597,14		0,10	
606	475 115,49	2 282 593,60		0,10	
605	475 120,32	2 282 595,65		0,10	
604	475 116,52	2 282 598,48		0,10	
603	475 115,35	2 282 597,88		0,10	
602	475 103,08	2 282 602,18		0,10	
601	475 086,77	2 282 562,28		0,10	
600	475 045,51	2 282 578,47		0,10	
599	475 102,49	2 282 724,46		0,10	
598	475 111,58	2 282 735,49		0,10	
597	475 143,25	2 282 795,29		0,10	
596	475 166,37	2 282 780,35		0,10	
595	475 160,32	2 282 769,07		0,10	
594	475 157,81	2 282 770,30		0,10	
593	475 156,05	2 282 766,70		0,10	
592	475 158,43	2 282 765,54		0,10	
591	475 155,15	2 282 759,42		0,10	
590	475 153,00	2 282 760,47		0,10	
589	475 151,24	2 282 756,87		0,10	
588	475 153,25	2 282 755,89		0,10	
587	475 151,74	2 282 753,08		0,10	
586	475 156,19	2 282 750,74		0,10	
585	475 155,23	2 282 748,90		0,10	
584	475 158,77	2 282 747,04		0,10	
583	475 159,73	2 282 748,88		0,10	
582	475 173,31	2 282 741,75		0,10	
581	475 172,57	2 282 740,35		0,10	
580	475 176,11	2 282 738,49		0,10	
579	475 178,71	2 282 743,43	0,10		
578	475 157,18	2 282 754,74	0,10		
577	475 171,63	2 282 781,71	0,10		
576	475 173,16	2 282 784,25	0,10		
575	475 248,73	2 282 749,04	0,10		
574	475 260,74	2 282 774,83	0,10		
573	475 264,28	2 282 773,09	0,10		
572	475 266,04	2 282 776,69	0,10		
571	475 262,49	2 282 778,42	0,10		
570	475 270,83	2 282 795,20	0,10		

**Раздел 2**

**Сведения о местоположении границ объекта**

1	2	3	4	5	6
569	475 274,29	2 282 793,50	Аналитический метод	0,10	—
568	475 276,05	2 282 797,10		0,10	
567	475 272,62	2 282 798,78		0,10	
566	475 283,19	2 282 820,34		0,10	
565	475 286,54	2 282 818,66		0,10	
564	475 288,32	2 282 822,24		0,10	
563	475 284,94	2 282 823,93		0,10	
562	475 291,59	2 282 837,58		0,10	
561	475 295,11	2 282 835,82		0,10	
560	475 296,89	2 282 839,40		0,10	
559	475 289,77	2 282 842,96		0,10	
558	475 275,12	2 282 812,92		0,10	
557	475 263,01	2 282 819,74		0,10	
556	475 280,30	2 282 845,65		0,10	
555	475 273,16	2 282 850,91		0,10	
554	475 273,57	2 282 851,53		0,10	
553	475 270,35	2 282 853,91		0,10	
552	475 269,90	2 282 853,30		0,10	
551	475 257,15	2 282 862,68		0,10	
550	475 257,33	2 282 862,92		0,10	
549	475 254,11	2 282 865,30		0,10	
548	475 251,55	2 282 861,84		0,10	
547	475 274,86	2 282 844,69		0,10	
546	475 259,52	2 282 821,71		0,10	
545	475 225,23	2 282 841,05		0,10	
544	475 221,76	2 282 835,02		0,10	
543	475 225,22	2 282 833,02		0,10	
542	475 226,71	2 282 835,61		0,10	
541	475 240,11	2 282 828,05		0,10	
540	475 238,53	2 282 825,31		0,10	
539	475 241,99	2 282 823,31		0,10	
538	475 243,59	2 282 826,09		0,10	
537	475 256,84	2 282 818,63		0,10	
536	475 255,20	2 282 815,78		0,10	
535	475 258,66	2 282 813,78		0,10	
534	475 260,33	2 282 816,67		0,10	
533	475 273,37	2 282 809,31		0,10	
532	475 257,63	2 282 777,62		0,10	
531	475 246,79	2 282 754,36		0,10	
530	475 198,36	2 282 777,07		0,10	
529	475 194,68	2 282 778,65		0,10	
528	475 175,23	2 282 787,70		0,10	
527	475 204,88	2 282 837,59		0,10	
526	475 197,83	2 282 841,75	0,10		
525	475 195,79	2 282 838,31	0,10		
524	475 199,41	2 282 836,17	0,10		
523	475 197,08	2 282 832,23	0,10		
522	475 193,46	2 282 834,37	0,10		
521	475 191,42	2 282 830,93	0,10		
520	475 195,05	2 282 828,79	0,10		
519	475 192,58	2 282 824,60	0,10		
518	475 188,92	2 282 826,76	0,10		
517	475 186,88	2 282 823,32	0,10		
516	475 190,55	2 282 821,16	0,10		
515	475 186,75	2 282 814,73	0,10		

**Раздел 2**

**Сведения о местоположении границ объекта**

<b>1</b>	<b>2</b>	<b>3</b>	<b>4</b>	<b>5</b>	<b>6</b>
514	475 183,14	2 282 816,86	Аналитический метод	0,10	—
513	475 181,10	2 282 813,42		0,10	
512	475 184,71	2 282 811,29		0,10	
511	475 179,84	2 282 803,19		0,10	
510	475 176,26	2 282 805,31		0,10	
509	475 174,22	2 282 801,87		0,10	
508	475 177,77	2 282 799,77		0,10	
507	475 176,14	2 282 797,04		0,10	
506	475 172,45	2 282 799,22		0,10	
505	475 170,41	2 282 795,78		0,10	
504	475 174,07	2 282 793,62		0,10	
503	475 168,23	2 282 783,91		0,10	
502	475 145,29	2 282 798,74		0,10	
501	475 167,80	2 282 836,80		0,10	
500	475 183,18	2 282 862,24		0,10	
499	475 225,43	2 282 930,69		0,10	
498	475 264,20	2 282 986,35		0,10	
497	475 305,16	2 283 044,00		0,10	
496	475 326,09	2 283 028,93		0,10	
495	475 315,49	2 283 014,16		0,10	
494	475 313,21	2 283 015,77		0,10	
493	475 310,89	2 283 012,51		0,10	
492	475 313,15	2 283 010,91		0,10	
491	475 305,37	2 283 000,15		0,10	
490	475 303,29	2 283 001,62		0,10	
489	475 300,99	2 282 998,36		0,10	
488	475 303,02	2 282 996,92		0,10	
487	475 295,09	2 282 986,03		0,10	
486	475 293,16	2 282 987,39		0,10	
485	475 290,86	2 282 984,13		0,10	
484	475 292,74	2 282 982,80		0,10	
483	475 284,86	2 282 971,87		0,10	
482	475 283,03	2 282 973,16		0,10	
481	475 280,73	2 282 969,90		0,10	
480	475 282,54	2 282 968,62		0,10	
479	475 274,81	2 282 957,76		0,10	
478	475 273,06	2 282 958,99		0,10	
477	475 270,76	2 282 955,73		0,10	
476	475 272,48	2 282 954,51		0,10	
475	475 264,79	2 282 943,71		0,10	
474	475 263,07	2 282 944,92		0,10	
473	475 260,77	2 282 941,66		0,10	
472	475 262,47	2 282 940,45		0,10	
471	475 254,70	2 282 929,55		0,10	
470	475 253,08	2 282 930,70		0,10	
469	475 250,76	2 282 927,44		0,10	
468	475 255,63	2 282 923,99	0,10		
467	475 291,83	2 282 974,76	0,10		
466	475 327,74	2 283 024,33	0,10		
465	475 339,73	2 283 041,32	0,10		
464	475 400,81	2 283 129,52	0,10		
463	475 417,90	2 283 150,77	0,10		
462	475 469,31	2 283 206,84	0,10		
461	475 489,78	2 283 228,59	0,10		
460	475 519,71	2 283 259,80	0,10		



## Раздел 2

## Сведения о местоположении границ объекта

1	2	3	4	5	6
459	475 526,70	2 283 253,10	Аналитический метод	0,10	—
458	475 547,08	2 283 274,49		0,10	
457	475 566,14	2 283 256,11		0,10	
456	475 572,10	2 283 262,31		0,10	
455	475 569,22	2 283 265,09		0,10	
454	475 566,03	2 283 261,77		0,10	
453	475 557,33	2 283 270,16		0,10	
452	475 560,53	2 283 273,47		0,10	
451	475 557,65	2 283 276,25		0,10	
450	475 554,45	2 283 272,94		0,10	
449	475 546,89	2 283 280,23		0,10	
448	475 564,46	2 283 299,78		0,10	
447	475 586,06	2 283 280,98		0,10	
446	475 590,45	2 283 276,61		0,10	
445	475 593,29	2 283 279,41		0,10	
444	475 588,78	2 283 283,92		0,10	
443	475 540,34	2 283 326,00		0,10	
442	475 578,85	2 283 367,73		0,10	
441	475 663,31	2 283 461,69		0,10	
440	475 685,20	2 283 441,20		0,10	
439	475 666,71	2 283 420,56		0,10	
438	475 665,51	2 283 421,63		0,10	
437	475 666,14	2 283 422,35		0,10	
436	475 663,16	2 283 425,01		0,10	
435	475 659,85	2 283 421,31		0,10	
434	475 664,04	2 283 417,56		0,10	
433	475 662,69	2 283 416,04		0,10	
432	475 666,93	2 283 412,27		0,10	
431	475 663,51	2 283 409,51		0,10	
430	475 656,07	2 283 416,12		0,10	
429	475 653,41	2 283 413,14		0,10	
428	475 660,34	2 283 406,97		0,10	
427	475 642,52	2 283 392,64		0,10	
426	475 649,76	2 283 386,09		0,10	
425	475 643,09	2 283 378,70		0,10	
424	475 631,15	2 283 388,92		0,10	
423	475 628,55	2 283 385,88		0,10	
422	475 640,41	2 283 375,73		0,10	
421	475 630,49	2 283 364,74		0,10	
420	475 618,65	2 283 374,88		0,10	
419	475 616,05	2 283 371,84		0,10	
418	475 630,85	2 283 359,16		0,10	
417	475 655,42	2 283 386,39		0,10	
416	475 648,68	2 283 392,46		0,10	
415	475 669,31	2 283 409,05		0,10	
414	475 688,56	2 283 391,77	0,10		
413	475 693,31	2 283 397,17	0,10		
412	475 690,31	2 283 399,81	0,10		
411	475 688,23	2 283 397,44	0,10		
410	475 680,58	2 283 404,31	0,10		
409	475 682,57	2 283 406,59	0,10		
408	475 679,57	2 283 409,23	0,10		
407	475 677,60	2 283 406,99	0,10		
406	475 672,47	2 283 411,59	0,10		
405	475 673,13	2 283 412,11	0,10		

**Раздел 2**

**Сведения о местоположении границ объекта**

<b>1</b>	<b>2</b>	<b>3</b>	<b>4</b>	<b>5</b>	<b>6</b>
404	475 668,33	2 283 416,38	Аналитический метод	0,10	—
403	475 681,66	2 283 431,38		0,10	
402	475 704,83	2 283 456,79		0,10	
401	475 714,67	2 283 448,11		0,10	
400	475 714,15	2 283 447,53		0,10	
399	475 717,13	2 283 444,87		0,10	
398	475 717,67	2 283 445,47		0,10	
397	475 719,83	2 283 443,56		0,10	
396	475 719,30	2 283 442,97		0,10	
395	475 722,28	2 283 440,31		0,10	
394	475 722,83	2 283 440,92		0,10	
393	475 725,78	2 283 438,33		0,10	
392	475 725,19	2 283 437,66		0,10	
391	475 728,17	2 283 435,00		0,10	
390	475 731,44	2 283 438,67		0,10	
389	475 710,93	2 283 456,74		0,10	
388	475 750,84	2 283 499,90		0,10	
387	475 760,19	2 283 491,74		0,10	
386	475 791,43	2 283 527,38		0,10	
385	475 821,49	2 283 499,95		0,10	
384	475 817,01	2 283 494,91		0,10	
383	475 814,41	2 283 497,22		0,10	
382	475 811,75	2 283 494,24		0,10	
381	475 814,35	2 283 491,92		0,10	
380	475 805,01	2 283 481,43		0,10	
379	475 802,45	2 283 483,71		0,10	
378	475 799,79	2 283 480,73		0,10	
377	475 802,35	2 283 478,45		0,10	
376	475 793,06	2 283 468,02		0,10	
375	475 790,50	2 283 470,30		0,10	
374	475 787,84	2 283 467,32		0,10	
373	475 790,40	2 283 465,03		0,10	
372	475 781,04	2 283 454,51		0,10	
371	475 778,42	2 283 456,84		0,10	
370	475 775,76	2 283 453,86		0,10	
369	475 781,35	2 283 448,88		0,10	
368	475 827,17	2 283 500,26		0,10	
367	475 867,05	2 283 465,91		0,10	
366	475 856,56	2 283 454,38		0,10	
365	475 854,99	2 283 455,82		0,10	
364	475 852,29	2 283 452,86		0,10	
363	475 853,87	2 283 451,42		0,10	
362	475 846,92	2 283 443,78		0,10	
361	475 845,33	2 283 445,24	0,10		
360	475 842,63	2 283 442,28	0,10		
359	475 844,23	2 283 440,82	0,10		
358	475 837,51	2 283 433,43	0,10		
357	475 835,84	2 283 434,95	0,10		
356	475 833,14	2 283 431,99	0,10		
355	475 834,83	2 283 430,45	0,10		
354	475 827,76	2 283 422,56	0,10		
353	475 826,03	2 283 424,12	0,10		
352	475 823,35	2 283 421,16	0,10		
351	475 825,09	2 283 419,58	0,10		
350	475 818,53	2 283 412,27	0,10		

## Раздел 2

## Сведения о местоположении границ объекта

1	2	3	4	5	6
349	475 816,90	2 283 413,77	Аналитический метод	0,10	—
348	475 814,20	2 283 410,81		0,10	
347	475 815,83	2 283 409,33		0,10	
346	475 809,26	2 283 402,22		0,10	
345	475 807,58	2 283 403,76		0,10	
344	475 804,88	2 283 400,80		0,10	
343	475 806,54	2 283 399,29		0,10	
342	475 797,64	2 283 389,67		0,10	
341	475 763,15	2 283 351,49		0,10	
340	475 761,58	2 283 352,91		0,10	
339	475 758,90	2 283 349,93		0,10	
338	475 760,47	2 283 348,52		0,10	
337	475 753,92	2 283 341,26		0,10	
336	475 752,35	2 283 342,71		0,10	
335	475 749,63	2 283 339,77		0,10	
334	475 751,23	2 283 338,29		0,10	
333	475 741,36	2 283 327,39		0,10	
332	475 739,65	2 283 328,94		0,10	
331	475 736,97	2 283 325,98		0,10	
330	475 738,68	2 283 324,43		0,10	
329	475 732,44	2 283 317,67		0,10	
328	475 730,51	2 283 319,46		0,10	
327	475 727,79	2 283 316,52		0,10	
326	475 729,73	2 283 314,73		0,10	
325	475 719,78	2 283 303,98		0,10	
324	475 718,09	2 283 305,53		0,10	
323	475 715,39	2 283 302,59		0,10	
322	475 717,07	2 283 301,04		0,10	
321	475 711,16	2 283 294,64		0,10	
320	475 709,49	2 283 296,18		0,10	
319	475 706,77	2 283 293,24		0,10	
318	475 711,38	2 283 288,99		0,10	
317	475 741,22	2 283 321,27		0,10	
316	475 800,60	2 283 386,97		0,10	
315	475 820,78	2 283 408,78		0,10	
314	475 840,14	2 283 430,37		0,10	
313	475 872,77	2 283 466,27		0,10	
312	475 823,33	2 283 508,82		0,10	
311	475 856,62	2 283 546,45		0,10	
310	475 856,02	2 283 546,98		0,10	
309	475 856,55	2 283 547,56		0,10	
308	475 853,59	2 283 550,26		0,10	
307	475 853,03	2 283 549,64		0,10	
306	475 840,62	2 283 560,96		0,10	
305	475 843,34	2 283 563,94		0,10	
304	475 840,40	2 283 566,64	0,10		
303	475 837,66	2 283 563,66	0,10		
302	475 832,64	2 283 568,26	0,10		
301	475 833,17	2 283 568,84	0,10		
300	475 830,21	2 283 571,54	0,10		
299	475 827,00	2 283 568,00	0,10		
298	475 850,98	2 283 546,11	0,10		
297	475 817,86	2 283 508,67	0,10		
296	475 791,11	2 283 533,08	0,10		
295	475 777,13	2 283 517,13	0,10		

**Раздел 2**

**Сведения о местоположении границ объекта**

1	2	3	4	5	6
294	475 759,22	2 283 532,82	Аналитический метод	0,10	—
293	475 756,58	2 283 529,82		0,10	
292	475 774,49	2 283 514,12		0,10	
291	475 759,81	2 283 497,38		0,10	
290	475 750,54	2 283 505,46		0,10	
289	475 748,60	2 283 503,36		0,10	
288	475 740,27	2 283 511,37		0,10	
287	475 737,49	2 283 508,49		0,10	
286	475 745,88	2 283 500,43		0,10	
285	475 715,87	2 283 467,98		0,10	
284	475 708,58	2 283 474,72		0,10	
283	475 705,86	2 283 471,78		0,10	
282	475 713,15	2 283 465,04		0,10	
281	475 707,93	2 283 459,39		0,10	
280	475 704,51	2 283 462,39		0,10	
279	475 703,84	2 283 461,65		0,10	
278	475 703,36	2 283 462,10		0,10	
277	475 705,38	2 283 464,23		0,10	
276	475 701,99	2 283 467,42		0,10	
275	475 699,25	2 283 464,52		0,10	
274	475 699,72	2 283 464,07		0,10	
273	475 697,70	2 283 461,94		0,10	
272	475 701,15	2 283 458,69		0,10	
271	475 687,90	2 283 444,15		0,10	
270	475 681,61	2 283 450,03		0,10	
269	475 685,77	2 283 454,47		0,10	
268	475 682,85	2 283 457,21		0,10	
267	475 678,69	2 283 452,77		0,10	
266	475 665,99	2 283 464,66		0,10	
265	475 680,32	2 283 481,19		0,10	
264	475 736,97	2 283 543,34		0,10	
263	475 734,01	2 283 546,04		0,10	
262	475 677,33	2 283 483,85		0,10	
261	475 663,59	2 283 467,99		0,10	
260	475 575,89	2 283 370,43		0,10	
259	475 561,30	2 283 354,62		0,10	
258	475 531,35	2 283 379,88		0,10	
257	475 527,72	2 283 376,01		0,10	
256	475 504,62	2 283 397,55		0,10	
255	475 538,97	2 283 437,18		0,10	
254	475 584,79	2 283 488,89		0,10	
253	475 613,23	2 283 465,02		0,10	
252	475 615,81	2 283 468,08		0,10	
251	475 613,97	2 283 469,63		0,10	
250	475 614,97	2 283 470,82	0,10		
249	475 611,91	2 283 473,40	0,10		
248	475 610,90	2 283 472,20	0,10		
247	475 598,78	2 283 482,38	0,10		
246	475 600,40	2 283 484,31	0,10		
245	475 597,34	2 283 486,89	0,10		
244	475 595,71	2 283 484,95	0,10		
243	475 587,42	2 283 491,90	0,10		
242	475 587,38	2 283 494,59	0,10		
241	475 583,38	2 283 494,53	0,10		
240	475 583,40	2 283 493,34	0,10		

**Раздел 2**

**Сведения о местоположении границ объекта**

<b>1</b>	<b>2</b>	<b>3</b>	<b>4</b>	<b>5</b>	<b>6</b>
239	475 535,95	2 283 439,81	Аналитический метод	0,10	—
238	475 500,97	2 283 399,45		0,10	
237	475 498,98	2 283 398,88		0,10	
236	475 500,06	2 283 395,04		0,10	
235	475 500,48	2 283 395,15		0,10	
234	475 498,47	2 283 392,99		0,10	
233	475 501,39	2 283 390,27		0,10	
232	475 503,80	2 283 392,84		0,10	
231	475 506,13	2 283 390,67		0,10	
230	475 504,45	2 283 388,86		0,10	
229	475 507,37	2 283 386,14		0,10	
228	475 509,06	2 283 387,94		0,10	
227	475 518,76	2 283 378,89		0,10	
226	475 517,33	2 283 377,35		0,10	
225	475 520,25	2 283 374,63		0,10	
224	475 521,69	2 283 376,17		0,10	
223	475 524,78	2 283 373,28		0,10	
222	475 522,87	2 283 371,24		0,10	
221	475 525,79	2 283 368,50		0,10	
220	475 527,70	2 283 370,55		0,10	
219	475 527,92	2 283 370,35		0,10	
218	475 531,67	2 283 374,38		0,10	
217	475 534,38	2 283 372,09		0,10	
216	475 532,28	2 283 369,65		0,10	
215	475 535,34	2 283 367,07		0,10	
214	475 537,42	2 283 369,53		0,10	
213	475 558,59	2 283 351,67		0,10	
212	475 513,57	2 283 302,89		0,10	
211	475 485,76	2 283 273,96		0,10	
210	475 458,00	2 283 299,67		0,10	
209	475 464,95	2 283 307,35		0,10	
208	475 481,81	2 283 323,30		0,10	
207	475 486,24	2 283 319,19		0,10	
206	475 493,45	2 283 326,80		0,10	
205	475 490,55	2 283 329,56		0,10	
204	475 486,04	2 283 324,83		0,10	
203	475 476,39	2 283 333,81		0,10	
202	475 481,12	2 283 338,78		0,10	
201	475 478,22	2 283 341,54		0,10	
200	475 473,47	2 283 336,53		0,10	
199	475 463,66	2 283 345,66		0,10	
198	475 468,39	2 283 350,64		0,10	
197	475 465,49	2 283 353,40		0,10	
196	475 460,73	2 283 348,39		0,10	
195	475 459,38	2 283 349,64		0,10	
194	475 440,57	2 283 328,51	0,10		
193	475 436,63	2 283 331,99	0,10		
192	475 433,99	2 283 328,99	0,10		
191	475 437,93	2 283 325,51	0,10		
190	475 420,06	2 283 305,28	0,10		
189	475 393,14	2 283 276,81	0,10		
188	475 378,38	2 283 260,84	0,10		
187	475 400,18	2 283 237,67	0,10		
186	475 432,69	2 283 272,06	0,10		
185	475 455,31	2 283 296,71	0,10		

**Раздел 2**

**Сведения о местоположении границ объекта**

<b>1</b>	<b>2</b>	<b>3</b>	<b>4</b>	<b>5</b>	<b>6</b>
184	475 482,98	2 283 271,08	Аналитический метод	0,10	—
183	475 435,80	2 283 222,13		0,10	
182	475 406,95	2 283 190,40		0,10	
181	475 392,17	2 283 172,54		0,10	
180	475 383,23	2 283 161,00		0,10	
179	475 354,68	2 283 120,29		0,10	
178	475 327,35	2 283 140,50		0,10	
177	475 336,74	2 283 154,24		0,10	
176	475 337,32	2 283 153,84		0,10	
175	475 339,62	2 283 157,10		0,10	
174	475 339,00	2 283 157,54		0,10	
173	475 347,63	2 283 170,16		0,10	
172	475 348,45	2 283 169,59		0,10	
171	475 350,75	2 283 172,85		0,10	
170	475 349,88	2 283 173,47		0,10	
169	475 355,75	2 283 182,05		0,10	
168	475 354,80	2 283 182,70		0,10	
167	475 355,40	2 283 183,57		0,10	
166	475 352,10	2 283 185,83		0,10	
165	475 351,50	2 283 184,96		0,10	
164	475 345,66	2 283 188,95		0,10	
163	475 346,26	2 283 189,83		0,10	
162	475 342,96	2 283 192,09		0,10	
161	475 340,09	2 283 187,91		0,10	
160	475 350,19	2 283 181,01		0,10	
159	475 321,87	2 283 139,58		0,10	
158	475 322,89	2 283 138,82		0,10	
157	475 319,98	2 283 134,51		0,10	
156	475 294,04	2 283 153,60		0,10	
155	475 299,84	2 283 161,61		0,10	
154	475 293,12	2 283 167,48		0,10	
153	475 290,50	2 283 164,46		0,10	
152	475 294,46	2 283 161,01		0,10	
151	475 276,94	2 283 136,80		0,10	
150	475 258,63	2 283 114,30		0,10	
149	475 223,46	2 283 074,19		0,10	
148	475 179,48	2 283 023,33		0,10	
147	475 163,81	2 283 005,17		0,10	
146	475 151,81	2 282 990,49		0,10	
145	475 142,25	2 282 997,83		0,10	
144	475 133,24	2 282 987,10		0,10	
143	475 135,60	2 282 985,12		0,10	
142	475 135,39	2 282 984,86		0,10	
141	475 133,25	2 282 986,66	0,10		
140	475 130,67	2 282 983,60	0,10		
139	475 132,82	2 282 981,80	0,10		
138	475 107,89	2 282 952,11	0,10		
137	475 105,22	2 282 954,35	0,10		
136	475 102,64	2 282 951,29	0,10		
135	475 108,39	2 282 946,47	0,10		
134	475 141,24	2 282 985,62	0,10		
133	475 138,88	2 282 987,60	0,10		
132	475 142,85	2 282 992,33	0,10		
131	475 152,22	2 282 985,13	0,10		
130	475 150,03	2 282 982,38	0,10		

**Раздел 2**

**Сведения о местоположении границ объекта**

1	2	3	4	5	6
129	475 153,17	2 282 979,90	Аналитический метод	0,10	—
128	475 155,39	2 282 982,69		0,10	
127	475 167,40	2 282 973,46		0,10	
126	475 164,99	2 282 970,42		0,10	
125	475 168,13	2 282 967,94		0,10	
124	475 170,57	2 282 971,03		0,10	
123	475 182,80	2 282 961,63		0,10	
122	475 180,24	2 282 958,41		0,10	
121	475 183,38	2 282 955,93		0,10	
120	475 185,99	2 282 959,22		0,10	
119	475 191,18	2 282 955,41		0,10	
118	475 170,44	2 282 922,69		0,10	
117	475 173,82	2 282 920,55		0,10	
116	475 194,42	2 282 953,03		0,10	
115	475 222,01	2 282 932,76		0,10	
114	475 179,76	2 282 864,32		0,10	
113	475 157,77	2 282 827,70		0,10	
112	475 123,89	2 282 845,06		0,10	
111	475 108,00	2 282 820,47		0,10	
110	475 061,56	2 282 856,83		0,10	
109	475 113,86	2 282 916,67		0,10	
108	475 110,36	2 282 919,74		0,10	
107	475 107,72	2 282 916,72		0,10	
106	475 108,22	2 282 916,29		0,10	
105	475 101,88	2 282 909,05		0,10	
104	475 101,41	2 282 909,47		0,10	
103	475 098,77	2 282 906,45		0,10	
102	475 099,25	2 282 906,04		0,10	
101	475 089,71	2 282 895,12		0,10	
100	475 089,23	2 282 895,53		0,10	
99	475 086,61	2 282 892,51		0,10	
98	475 087,08	2 282 892,10		0,10	
97	475 080,89	2 282 885,03		0,10	
96	475 080,41	2 282 885,45		0,10	
95	475 077,79	2 282 882,43		0,10	
94	475 078,26	2 282 882,02		0,10	
93	475 058,41	2 282 859,30		0,10	
92	475 044,42	2 282 870,26		0,10	
91	475 067,97	2 282 896,23		0,10	
90	475 065,80	2 282 898,21		0,10	
89	475 073,36	2 282 906,83		0,10	
88	475 070,36	2 282 909,47		0,10	
87	475 060,22	2 282 897,91		0,10	
86	475 062,33	2 282 895,97		0,10	
85	475 051,77	2 282 884,43		0,10	
84	475 049,26	2 282 886,60		0,10	
83	475 046,64	2 282 883,58		0,10	
82	475 049,10	2 282 881,46	0,10		
81	475 040,23	2 282 871,58	0,10		
80	475 038,04	2 282 873,47	0,10		
79	475 035,42	2 282 870,43	0,10		
78	475 037,56	2 282 868,61	0,10		
77	475 028,13	2 282 859,23	0,10		
76	475 026,69	2 282 860,47	0,10		
75	475 024,07	2 282 857,45	0,10		

**Раздел 2**

**Сведения о местоположении границ объекта**

<b>1</b>	<b>2</b>	<b>3</b>	<b>4</b>	<b>5</b>	<b>6</b>
74	475 028,38	2 282 853,73	Аналитический метод	0,10	—
73	475 041,75	2 282 867,28		0,10	
72	475 059,99	2 282 852,99		0,10	
71	475 051,63	2 282 842,41		0,10	
70	475 054,77	2 282 839,93		0,10	
69	475 063,14	2 282 850,52		0,10	
68	475 072,43	2 282 843,25		0,10	
67	475 064,00	2 282 832,58		0,10	
66	475 067,14	2 282 830,10		0,10	
65	475 075,58	2 282 840,78		0,10	
64	475 087,33	2 282 831,58		0,10	
63	475 078,90	2 282 820,89		0,10	
62	475 082,04	2 282 818,41		0,10	
61	475 090,48	2 282 829,11		0,10	
60	475 105,82	2 282 817,09		0,10	
59	475 096,10	2 282 802,06		0,10	
58	475 102,57	2 282 798,14		0,10	
57	475 104,61	2 282 801,58		0,10	
56	475 101,68	2 282 803,32		0,10	
55	475 108,10	2 282 813,25		0,10	
54	475 110,72	2 282 811,69		0,10	
53	475 112,76	2 282 815,13		0,10	
52	475 110,27	2 282 816,61		0,10	
51	475 117,40	2 282 827,65		0,10	
50	475 119,38	2 282 826,47		0,10	
49	475 121,42	2 282 829,91		0,10	
48	475 119,57	2 282 831,01		0,10	
47	475 125,29	2 282 839,86		0,10	
46	475 155,73	2 282 824,25		0,10	
45	475 139,68	2 282 797,12		0,10	
44	475 108,24	2 282 737,73		0,10	
43	475 098,99	2 282 726,52		0,10	
42	475 077,85	2 282 672,28		0,10	
41	475 033,41	2 282 688,58		0,10	
40	475 020,97	2 282 659,60		0,10	
39	474 993,73	2 282 669,89		0,10	
38	474 992,20	2 282 665,21		0,10	
37	474 968,14	2 282 673,11		0,10	
36	474 966,31	2 282 667,61		0,10	
35	474 970,11	2 282 666,35		0,10	
34	474 970,68	2 282 668,05		0,10	
33	474 994,76	2 282 660,17		0,10	
32	474 996,23	2 282 664,67		0,10	
31	475 011,99	2 282 658,71		0,10	
30	475 009,20	2 282 651,38		0,10	
29	475 012,94	2 282 649,96		0,10	
28	475 015,73	2 282 657,30		0,10	
27	475 023,13	2 282 654,50	0,10		
26	475 035,59	2 282 683,52	0,10		
25	475 076,39	2 282 668,56	0,10		
24	475 035,22	2 282 563,04	0,10		
23	475 015,21	2 282 509,54	0,10		
22	475 005,52	2 282 484,80	0,10		
21	474 990,58	2 282 489,63	0,10		
20	474 988,09	2 282 483,57	0,10		



**Раздел 2**

Сведения о местоположении границ объекта					
1	2	3	4	5	6
19	474 948,12	2 282 500,00	Аналитический метод	0,10	—
18	474 920,85	2 282 510,79		0,10	
17	474 925,54	2 282 522,65		0,10	
16	474 912,91	2 282 527,66		0,10	
15	474 911,43	2 282 523,94		0,10	
14	474 920,36	2 282 520,41		0,10	
13	474 917,13	2 282 512,26		0,10	
12	474 866,39	2 282 531,86		0,10	
11	474 839,02	2 282 541,70		0,10	
10	474 768,65	2 282 569,14		0,10	
9	474 728,28	2 282 584,52	0,10		
Вырез 1 из 3					
826	475 459,64	2 283 343,94	Аналитический метод	0,10	—
827	475 423,02	2 283 302,58		0,10	
828	475 396,06	2 283 274,08		0,10	
829	475 383,88	2 283 260,88		0,10	
830	475 400,20	2 283 243,49		0,10	
831	475 429,76	2 283 274,78		0,10	
832	475 444,75	2 283 291,01		0,10	
833	475 462,09	2 283 310,15		0,10	
834	475 478,88	2 283 326,03		0,10	
826	475 459,64	2 283 343,94		0,10	
Вырез 2 из 3					
835	475 315,48	2 283 041,50	Аналитический метод	0,10	—
836	475 328,39	2 283 032,20		0,10	
837	475 332,33	2 283 037,77		0,10	
838	475 329,94	2 283 039,44		0,10	
839	475 332,22	2 283 042,72		0,10	
840	475 334,63	2 283 041,04		0,10	
841	475 342,12	2 283 051,80		0,10	
842	475 339,83	2 283 053,40		0,10	
843	475 342,13	2 283 056,68		0,10	
844	475 344,40	2 283 055,09		0,10	
845	475 352,15	2 283 066,26		0,10	
846	475 349,99	2 283 067,76		0,10	
847	475 352,27	2 283 071,04		0,10	
848	475 354,42	2 283 069,54		0,10	
849	475 362,00	2 283 080,48		0,10	
850	475 359,73	2 283 082,07		0,10	
851	475 362,03	2 283 085,35		0,10	
852	475 364,28	2 283 083,77		0,10	
853	475 376,00	2 283 100,70		0,10	
854	475 373,91	2 283 102,19		0,10	
855	475 376,25	2 283 105,45		0,10	
856	475 378,27	2 283 103,99		0,10	
857	475 385,91	2 283 115,03		0,10	
858	475 384,24	2 283 116,22		0,10	
859	475 386,56	2 283 119,48		0,10	
860	475 388,19	2 283 118,32		0,10	
861	475 395,87	2 283 129,41		0,10	
862	475 394,28	2 283 130,55		0,10	
863	475 396,60	2 283 133,81		0,10	
864	475 398,21	2 283 132,66		0,10	
865	475 406,59	2 283 143,08	0,10		
866	475 404,33	2 283 144,71	0,10		

## Раздел 2

## Сведения о местоположении границ объекта

1	2	3	4	5	6
867	475 406,65	2 283 147,97		0,10	
868	475 409,11	2 283 146,21		0,10	
869	475 414,77	2 283 153,28		0,10	
870	475 422,20	2 283 161,37		0,10	
871	475 419,66	2 283 163,72		0,10	
872	475 422,38	2 283 166,66		0,10	
873	475 424,90	2 283 164,32		0,10	
874	475 434,10	2 283 174,35		0,10	
875	475 431,60	2 283 176,66		0,10	
876	475 434,32	2 283 179,60		0,10	
877	475 436,81	2 283 177,30		0,10	
878	475 445,73	2 283 187,03		0,10	
879	475 443,27	2 283 189,31		0,10	
880	475 445,99	2 283 192,25		0,10	
881	475 448,44	2 283 189,98		0,10	
882	475 457,39	2 283 199,75		0,10	
883	475 455,02	2 283 201,95		0,10	
884	475 457,74	2 283 204,89		0,10	
885	475 460,10	2 283 202,70		0,10	
886	475 474,13	2 283 217,79		0,10	
887	475 471,83	2 283 219,98		0,10	
888	475 474,59	2 283 222,88		0,10	
889	475 476,87	2 283 220,70		0,10	
890	475 485,96	2 283 230,37		0,10	
891	475 484,36	2 283 231,88		0,10	
892	475 487,12	2 283 234,78		0,10	
893	475 488,72	2 283 233,26		0,10	
894	475 498,07	2 283 243,01	Аналитический метод	0,10	—
895	475 496,42	2 283 244,60		0,10	
896	475 499,18	2 283 247,48		0,10	
897	475 500,84	2 283 245,90		0,10	
898	475 510,14	2 283 255,60		0,10	
899	475 507,88	2 283 257,75		0,10	
900	475 510,64	2 283 260,65		0,10	
901	475 512,91	2 283 258,49		0,10	
902	475 519,59	2 283 265,46		0,10	
903	475 526,58	2 283 258,76		0,10	
904	475 538,85	2 283 271,65		0,10	
905	475 530,31	2 283 279,78		0,10	
906	475 533,07	2 283 282,68		0,10	
907	475 541,61	2 283 274,55		0,10	
908	475 542,77	2 283 275,77		0,10	
909	475 539,86	2 283 278,39		0,10	
910	475 561,44	2 283 302,40		0,10	
911	475 553,40	2 283 309,40		0,10	
912	475 547,95	2 283 303,84		0,10	
913	475 545,09	2 283 306,64		0,10	
914	475 550,38	2 283 312,03		0,10	
915	475 537,62	2 283 323,06		0,10	
916	475 516,49	2 283 300,15		0,10	
917	475 438,72	2 283 219,39		0,10	
918	475 409,97	2 283 187,78		0,10	
919	475 395,29	2 283 170,04		0,10	
920	475 386,45	2 283 158,62		0,10	
921	475 332,33	2 283 081,25		0,10	

**Раздел 2**

Сведения о местоположении границ объекта					
1	2	3	4	5	6
922	475 307,51	2 283 047,24	Аналитический метод	0,10	—
835	475 315,48	2 283 041,50		0,10	
Вырез 3 из 3					
923	475 187,21	2 282 963,29	Аналитический метод	0,10	—
924	475 194,82	2 282 957,70		0,10	
925	475 199,71	2 282 964,34		0,10	
926	475 202,93	2 282 961,96		0,10	
927	475 198,05	2 282 955,33		0,10	
928	475 224,29	2 282 936,05		0,10	
929	475 260,92	2 282 988,65		0,10	
930	475 298,36	2 283 041,47		0,10	
931	475 329,07	2 283 083,57		0,10	
932	475 352,39	2 283 117,01		0,10	
933	475 326,11	2 283 136,43		0,10	
934	475 321,01	2 283 128,88		0,10	
935	475 291,69	2 283 150,36		0,10	
936	475 280,12	2 283 134,36		0,10	
937	475 261,69	2 283 111,72		0,10	
938	475 226,48	2 283 071,56		0,10	
939	475 205,70	2 283 047,60		0,10	
940	475 166,87	2 283 002,59		0,10	
941	475 154,93	2 282 988,08		0,10	
923	475 187,21	2 282 963,29		0,10	
942	475 306,16	2 282 909,86	Аналитический метод	0,10	—
943	475 321,25	2 282 899,51		0,10	
944	475 345,33	2 282 935,06		0,10	
945	475 341,74	2 282 937,51		0,10	
946	475 344,00	2 282 940,81		0,10	
947	475 347,59	2 282 938,37		0,10	
948	475 361,36	2 282 958,52		0,10	
949	475 390,59	2 282 999,95		0,10	
950	475 387,57	2 283 002,07		0,10	
951	475 389,87	2 283 005,35		0,10	
952	475 396,17	2 283 000,91		0,10	
953	475 381,85	2 282 980,63		0,10	
954	475 385,58	2 282 977,99		0,10	
955	475 383,28	2 282 974,73		0,10	
956	475 379,54	2 282 977,36		0,10	
957	475 364,64	2 282 956,24		0,10	
958	475 322,31	2 282 893,93	0,10		
959	475 303,90	2 282 906,56	0,10		
942	475 306,16	2 282 909,86	0,10		
960	473 966,87	2 281 748,48	Аналитический метод	0,10	—
961	473 969,85	2 281 745,82		0,10	
962	474 025,40	2 281 808,10		0,10	
963	474 069,85	2 281 857,57		0,10	
964	474 106,57	2 281 899,34		0,10	
965	474 129,44	2 281 925,07		0,10	
966	474 126,46	2 281 927,73		0,10	
967	474 103,58	2 281 901,99		0,10	
968	474 066,86	2 281 860,23		0,10	
969	474 022,42	2 281 810,76		0,10	
960	473 966,87	2 281 748,48		0,10	
970	474 102,64	2 281 632,01	Аналитический метод	0,10	—
971	474 118,19	2 281 621,19		0,10	

**Раздел 2**

<b>Сведения о местоположении границ объекта</b>					
<b>1</b>	<b>2</b>	<b>3</b>	<b>4</b>	<b>5</b>	<b>6</b>
972	474 128,62	2 281 614,40	Аналитический метод	0,10	—
973	474 145,78	2 281 601,41		0,10	
974	474 149,29	2 281 606,02		0,10	
975	474 152,47	2 281 603,60		0,10	
976	474 148,97	2 281 598,99		0,10	
977	474 174,34	2 281 579,77		0,10	
978	474 201,30	2 281 560,38		0,10	
979	474 230,05	2 281 540,05		0,10	
980	474 219,24	2 281 518,25		0,10	
981	474 230,04	2 281 510,62		0,10	
982	474 227,07	2 281 506,43		0,10	
983	474 223,81	2 281 508,75		0,10	
984	474 224,46	2 281 509,66		0,10	
985	474 217,44	2 281 514,63		0,10	
986	474 215,65	2 281 511,00		0,10	
987	474 208,50	2 281 495,40		0,10	
988	474 246,93	2 281 473,77		0,10	
989	474 272,81	2 281 507,74		0,10	
990	474 288,89	2 281 494,64		0,10	
991	474 303,26	2 281 484,29		0,10	
992	474 332,46	2 281 513,01		0,10	
993	474 325,82	2 281 519,26		0,10	
994	474 318,99	2 281 520,01		0,10	
995	474 303,55	2 281 532,12		0,10	
996	474 294,77	2 281 522,84		0,10	
997	474 298,09	2 281 519,70		0,10	
998	474 293,23	2 281 514,58		0,10	
999	474 290,33	2 281 517,32		0,10	
1000	474 292,43	2 281 519,55		0,10	
1001	474 280,36	2 281 530,98		0,10	
1002	474 278,24	2 281 528,74		0,10	
1003	474 275,34	2 281 531,48		0,10	
1004	474 277,45	2 281 533,72		0,10	
1005	474 265,71	2 281 544,83		0,10	
1006	474 263,66	2 281 542,65		0,10	
1007	474 260,74	2 281 545,39		0,10	
1008	474 262,80	2 281 547,58		0,10	
1009	474 251,23	2 281 558,52		0,10	
1010	474 249,09	2 281 556,27		0,10	
1011	474 246,19	2 281 559,01		0,10	
1012	474 251,07	2 281 564,18		0,10	
1013	474 291,87	2 281 525,59		0,10	
1014	474 303,15	2 281 537,52		0,10	
1015	474 320,55	2 281 523,85		0,10	
1016	474 326,60	2 281 523,20		0,10	
1017	474 334,67	2 281 531,78		0,10	
1018	474 331,01	2 281 535,22	0,10		
1019	474 333,75	2 281 538,14	0,10		
1020	474 337,41	2 281 534,69	0,10		
1021	474 348,61	2 281 546,58	0,10		
1022	474 344,99	2 281 549,99	0,10		
1023	474 347,73	2 281 552,91	0,10		
1024	474 351,35	2 281 549,49	0,10		
1025	474 362,01	2 281 561,30	0,10		
1026	474 358,63	2 281 564,48	0,10		

## Раздел 2

## Сведения о местоположении границ объекта

1	2	3	4	5	6
1027	474 361,37	2 281 567,40	Аналитический метод	0,10	—
1028	474 364,66	2 281 564,30		0,10	
1029	474 375,36	2 281 576,37		0,10	
1030	474 372,42	2 281 579,14		0,10	
1031	474 375,16	2 281 582,06		0,10	
1032	474 378,02	2 281 579,36		0,10	
1033	474 382,17	2 281 584,05		0,10	
1034	474 369,83	2 281 596,25		0,10	
1035	474 366,67	2 281 603,70		0,10	
1036	474 377,04	2 281 615,54		0,10	
1037	474 342,58	2 281 648,37		0,10	
1038	474 347,04	2 281 653,12		0,10	
1039	474 349,96	2 281 650,38		0,10	
1040	474 348,22	2 281 648,52		0,10	
1041	474 359,90	2 281 637,39		0,10	
1042	474 361,76	2 281 639,37		0,10	
1043	474 364,68	2 281 636,63		0,10	
1044	474 362,80	2 281 634,63		0,10	
1045	474 374,43	2 281 623,55		0,10	
1046	474 376,35	2 281 625,60		0,10	
1047	474 379,27	2 281 622,86		0,10	
1048	474 377,32	2 281 620,79		0,10	
1049	474 388,89	2 281 609,78		0,10	
1050	474 390,93	2 281 611,96		0,10	
1051	474 393,85	2 281 609,22		0,10	
1052	474 389,03	2 281 604,12		0,10	
1053	474 379,94	2 281 612,77		0,10	
1054	474 371,33	2 281 602,94		0,10	
1055	474 373,21	2 281 598,53		0,10	
1056	474 387,67	2 281 584,23		0,10	
1057	474 357,42	2 281 550,10		0,10	
1058	474 329,92	2 281 520,89		0,10	
1059	474 338,22	2 281 513,07		0,10	
1060	474 303,69	2 281 479,12		0,10	
1061	474 286,45	2 281 491,46		0,10	
1062	474 273,49	2 281 502,02		0,10	
1063	474 250,47	2 281 471,80		0,10	
1064	474 267,99	2 281 462,05		0,10	
1065	474 285,62	2 281 451,82		0,10	
1066	474 288,69	2 281 445,89		0,10	
1067	474 246,02	2 281 402,51		0,10	
1068	474 219,35	2 281 372,02	0,10		
1069	474 204,99	2 281 357,84	0,10		
1070	474 200,59	2 281 353,89	0,10		
1071	474 187,85	2 281 343,06	0,10		
1072	474 159,65	2 281 372,18	0,10		
1073	474 148,82	2 281 384,02	0,10		
1074	474 115,96	2 281 372,04	0,10		
1075	474 114,60	2 281 375,80	0,10		
1076	474 149,96	2 281 388,70	0,10		
1077	474 162,57	2 281 374,92	0,10		
1078	474 188,11	2 281 348,52	0,10		
1079	474 197,95	2 281 356,91	0,10		
1080	474 202,25	2 281 360,76	0,10		
1081	474 216,44	2 281 374,76	0,10		

**Раздел 2**

**Сведения о местоположении границ объекта**

1	2	3	4	5	6
1082	474 243,08	2 281 405,23	Аналитический метод	0,10	—
1083	474 283,78	2 281 446,71		0,10	
1084	474 282,62	2 281 448,94		0,10	
1085	474 266,01	2 281 458,57		0,10	
1086	474 209,40	2 281 490,19		0,10	
1087	474 190,62	2 281 501,49		0,10	
1088	474 138,11	2 281 539,59		0,10	
1089	474 110,88	2 281 560,43		0,10	
1090	474 113,32	2 281 563,61		0,10	
1091	474 140,49	2 281 542,81		0,10	
1092	474 192,84	2 281 504,83		0,10	
1093	474 205,06	2 281 497,47		0,10	
1094	474 212,03	2 281 512,72		0,10	
1095	474 224,95	2 281 538,77		0,10	
1096	474 198,99	2 281 557,12		0,10	
1097	474 171,97	2 281 576,55		0,10	
1098	474 126,32	2 281 611,12		0,10	
1099	474 115,97	2 281 617,87		0,10	
1100	474 101,69	2 281 627,70		0,10	
1101	474 100,22	2 281 628,83		0,10	
970	474 102,64	2 281 632,01	0,10		
1102	474 029,73	2 281 211,66	Аналитический метод	0,10	—
1103	474 032,97	2 281 209,30		0,10	
1104	474 045,70	2 281 226,74		0,10	
1105	474 042,46	2 281 229,10		0,10	
1102	474 029,73	2 281 211,66		0,10	
1106	474 019,90	2 281 316,85	Аналитический метод	0,10	—
1107	474 021,54	2 281 313,21		0,10	
1108	474 032,18	2 281 317,99		0,10	
1109	474 030,54	2 281 321,63		0,10	
1106	474 019,90	2 281 316,85	0,10		
1110	473 109,37	2 280 657,58	Аналитический метод	0,10	—
1797	473 108,81	2 280 653,62		0,10	
1796	473 180,11	2 280 643,62		0,10	
1795	473 243,44	2 280 636,76		0,10	
1794	473 251,48	2 280 676,96		0,10	
1793	473 219,51	2 280 707,40		0,10	
1792	473 201,39	2 280 725,17		0,10	
1791	473 191,73	2 280 733,79		0,10	
1790	473 201,95	2 280 754,98		0,10	
1789	473 215,06	2 280 747,77		0,10	
1788	473 214,00	2 280 745,72		0,10	
1787	473 217,54	2 280 743,88		0,10	
1786	473 218,57	2 280 745,85		0,10	
1785	473 235,04	2 280 736,79		0,10	
1784	473 234,24	2 280 735,25		0,10	
1783	473 237,78	2 280 733,41		0,10	
1782	473 238,58	2 280 734,93		0,10	
1781	473 254,22	2 280 726,78		0,10	
1780	473 253,35	2 280 725,12		0,10	
1779	473 256,89	2 280 723,26		0,10	
1778	473 257,77	2 280 724,94		0,10	
1777	473 273,52	2 280 716,75		0,10	
1776	473 272,69	2 280 715,16		0,10	
1775	473 276,23	2 280 713,30	0,10		

**Раздел 2**

**Сведения о местоположении границ объекта**

<b>1</b>	<b>2</b>	<b>3</b>	<b>4</b>	<b>5</b>	<b>6</b>
1774	473 277,07	2 280 714,90	Аналитический метод	0,10	—
1773	473 294,34	2 280 705,90		0,10	
1772	473 293,47	2 280 704,23		0,10	
1771	473 297,01	2 280 702,37		0,10	
1770	473 297,89	2 280 704,05		0,10	
1769	473 313,73	2 280 695,78		0,10	
1768	473 312,82	2 280 694,01		0,10	
1767	473 316,36	2 280 692,17		0,10	
1766	473 317,28	2 280 693,93		0,10	
1765	473 333,05	2 280 685,70		0,10	
1764	473 332,20	2 280 684,07		0,10	
1763	473 335,74	2 280 682,21		0,10	
1762	473 336,60	2 280 683,84		0,10	
1761	473 352,84	2 280 675,36		0,10	
1760	473 351,94	2 280 673,65		0,10	
1759	473 355,48	2 280 671,79		0,10	
1758	473 358,23	2 280 677,06		0,10	
1757	473 324,63	2 280 694,61		0,10	
1756	473 346,23	2 280 734,48		0,10	
1755	473 377,76	2 280 767,30		0,10	
1754	473 388,77	2 280 756,32		0,10	
1753	473 391,59	2 280 759,16		0,10	
1752	473 380,53	2 280 770,19		0,10	
1751	473 384,88	2 280 774,71		0,10	
1750	473 460,84	2 280 846,58		0,10	
1749	473 467,78	2 280 853,40		0,10	
1748	473 486,85	2 280 833,36		0,10	
1747	473 475,95	2 280 821,61		0,10	
1746	473 469,60	2 280 821,72		0,10	
1745	473 469,54	2 280 817,72		0,10	
1744	473 477,67	2 280 817,59		0,10	
1743	473 492,35	2 280 833,40		0,10	
1742	473 470,63	2 280 856,20		0,10	
1741	473 484,25	2 280 869,58		0,10	
1740	473 502,45	2 280 886,57		0,10	
1739	473 511,29	2 280 877,04		0,10	
1738	473 514,22	2 280 879,76		0,10	
1737	473 505,38	2 280 889,30		0,10	
1736	473 523,50	2 280 905,67		0,10	
1735	473 542,91	2 280 923,85		0,10	
1734	473 554,49	2 280 935,13		0,10	
1733	473 572,32	2 280 915,47		0,10	
1732	473 575,28	2 280 918,15		0,10	
1731	473 557,36	2 280 937,92		0,10	
1730	473 586,70	2 280 966,43		0,10	
1729	473 606,41	2 280 984,99	0,10		
1728	473 617,85	2 280 999,40	0,10		
1727	473 686,40	2 280 929,07	0,10		
1726	473 705,07	2 280 947,27	0,10		
1725	473 710,89	2 280 952,68	0,10		
1724	473 724,09	2 280 964,24	0,10		
1723	473 734,94	2 280 959,17	0,10		
1722	473 759,17	2 280 937,74	0,10		
1721	473 749,73	2 280 928,13	0,10		
1720	473 749,16	2 280 928,69	0,10		

**Раздел 2**

**Сведения о местоположении границ объекта**

1	2	3	4	5	6
1719	473 746,34	2 280 925,85	Аналитический метод	0,10	—
1718	473 746,92	2 280 925,27		0,10	
1717	473 734,46	2 280 912,58		0,10	
1716	473 733,76	2 280 913,28		0,10	
1715	473 730,94	2 280 910,44		0,10	
1714	473 731,66	2 280 909,72		0,10	
1713	473 720,41	2 280 898,19		0,10	
1712	473 718,85	2 280 896,67		0,10	
1711	473 718,03	2 280 897,49		0,10	
1710	473 715,21	2 280 894,65		0,10	
1709	473 715,98	2 280 893,88		0,10	
1708	473 703,03	2 280 881,28		0,10	
1707	473 702,41	2 280 881,89		0,10	
1706	473 699,59	2 280 879,05		0,10	
1705	473 700,16	2 280 878,49		0,10	
1704	473 687,22	2 280 865,90		0,10	
1703	473 686,98	2 280 866,14		0,10	
1702	473 684,16	2 280 863,32		0,10	
1701	473 684,36	2 280 863,12		0,10	
1700	473 671,00	2 280 850,27		0,10	
1699	473 661,17	2 280 840,56		0,10	
1698	473 634,87	2 280 813,30		0,10	
1697	473 622,98	2 280 824,63		0,10	
1696	473 611,05	2 280 812,07		0,10	
1695	473 597,23	2 280 798,64		0,10	
1694	473 604,34	2 280 791,80		0,10	
1693	473 593,77	2 280 780,81		0,10	
1692	473 591,51	2 280 783,04		0,10	
1691	473 588,69	2 280 780,20		0,10	
1690	473 590,99	2 280 777,93		0,10	
1689	473 578,67	2 280 765,14		0,10	
1688	473 578,25	2 280 764,73		0,10	
1687	473 575,80	2 280 767,15		0,10	
1686	473 572,98	2 280 764,31		0,10	
1685	473 575,37	2 280 761,95		0,10	
1684	473 562,59	2 280 749,58		0,10	
1683	473 560,60	2 280 751,55		0,10	
1682	473 557,78	2 280 748,71		0,10	
1681	473 559,71	2 280 746,80		0,10	
1680	473 546,78	2 280 734,29		0,10	
1679	473 545,15	2 280 735,89		0,10	
1678	473 542,35	2 280 733,05		0,10	
1677	473 543,92	2 280 731,50		0,10	
1676	473 531,13	2 280 718,99		0,10	
1675	473 529,69	2 280 720,41		0,10	
1674	473 526,89	2 280 717,57		0,10	
1673	473 528,27	2 280 716,20		0,10	
1672	473 515,41	2 280 703,62		0,10	
1671	473 514,22	2 280 704,80		0,10	
1670	473 511,40	2 280 701,96		0,10	
1669	473 512,55	2 280 700,82	0,10		
1668	473 480,54	2 280 669,51	0,10		
1667	473 454,29	2 280 695,47	0,10		
1666	473 450,74	2 280 691,90	0,10		
1665	473 453,54	2 280 689,06	0,10		



**Раздел 2**

**Сведения о местоположении границ объекта**

1	2	3	4	5	6
1664	473 454,32	2 280 689,82	Аналитический метод	0,10	—
1663	473 466,93	2 280 677,35		0,10	
1662	473 466,00	2 280 676,44		0,10	
1661	473 468,80	2 280 673,58		0,10	
1660	473 469,77	2 280 674,54		0,10	
1659	473 482,72	2 280 661,74		0,10	
1658	473 481,65	2 280 660,69		0,10	
1657	473 484,45	2 280 657,83		0,10	
1656	473 485,57	2 280 658,92		0,10	
1655	473 498,42	2 280 646,22		0,10	
1654	473 497,02	2 280 644,85		0,10	
1653	473 499,82	2 280 641,99		0,10	
1652	473 501,26	2 280 643,41		0,10	
1651	473 503,35	2 280 641,35		0,10	
1650	473 510,90	2 280 649,16		0,10	
1649	473 523,00	2 280 637,48		0,10	
1648	473 521,64	2 280 636,13		0,10	
1647	473 524,44	2 280 633,29		0,10	
1646	473 525,88	2 280 634,70		0,10	
1645	473 538,75	2 280 622,28		0,10	
1644	473 537,06	2 280 620,62		0,10	
1643	473 539,86	2 280 617,76		0,10	
1642	473 541,63	2 280 619,50		0,10	
1641	473 546,02	2 280 615,26		0,10	
1640	473 552,96	2 280 622,45		0,10	
1639	473 562,96	2 280 612,88		0,10	
1638	473 561,92	2 280 611,79		0,10	
1637	473 564,72	2 280 608,93		0,10	
1636	473 565,89	2 280 610,07		0,10	
1635	473 579,06	2 280 597,45		0,10	
1634	473 577,49	2 280 595,92		0,10	
1633	473 580,29	2 280 593,06		0,10	
1632	473 584,76	2 280 597,53		0,10	
1631	473 552,84	2 280 628,09		0,10	
1630	473 545,92	2 280 620,92		0,10	
1629	473 510,80	2 280 654,82		0,10	
1628	473 503,29	2 280 647,03		0,10	
1627	473 483,39	2 280 666,70		0,10	
1626	473 549,05	2 280 730,92		0,10	
1625	473 581,51	2 280 762,32		0,10	
1624	473 610,00	2 280 791,90		0,10	
1623	473 602,99	2 280 798,66		0,10	
1622	473 613,89	2 280 809,25		0,10	
1621	473 623,12	2 280 818,97		0,10	
1620	473 634,11	2 280 808,50		0,10	
1619	473 633,15	2 280 807,53	0,10		
1618	473 635,99	2 280 804,71	0,10		
1617	473 637,00	2 280 805,74	0,10		
1616	473 650,02	2 280 793,27	0,10		
1615	473 648,81	2 280 792,05	0,10		
1614	473 651,65	2 280 789,23	0,10		
1613	473 652,84	2 280 790,44	0,10		
1612	473 665,39	2 280 777,86	0,10		
1611	473 664,33	2 280 776,79	0,10		
1610	473 667,17	2 280 773,97	0,10		

## Раздел 2

## Сведения о местоположении границ объекта

1	2	3	4	5	6
1609	473 668,22	2 280 775,03	Аналитический метод	0,10	—
1608	473 681,13	2 280 762,09		0,10	
1607	473 680,14	2 280 761,09		0,10	
1606	473 682,98	2 280 758,27		0,10	
1605	473 683,95	2 280 759,26		0,10	
1604	473 688,22	2 280 754,98		0,10	
1603	473 696,33	2 280 763,08		0,10	
1602	473 706,02	2 280 753,63		0,10	
1601	473 704,96	2 280 752,58		0,10	
1600	473 707,78	2 280 749,74		0,10	
1599	473 708,88	2 280 750,84		0,10	
1598	473 721,64	2 280 738,41		0,10	
1597	473 720,31	2 280 737,09		0,10	
1596	473 723,11	2 280 734,25		0,10	
1595	473 724,51	2 280 735,62		0,10	
1594	473 729,46	2 280 730,80		0,10	
1593	473 736,56	2 280 738,10		0,10	
1592	473 745,77	2 280 729,01		0,10	
1591	473 745,28	2 280 728,51		0,10	
1590	473 748,14	2 280 725,71		0,10	
1589	473 748,62	2 280 726,20		0,10	
1588	473 761,28	2 280 713,71		0,10	
1587	473 760,80	2 280 713,22		0,10	
1586	473 763,66	2 280 710,42		0,10	
1585	473 766,95	2 280 713,74		0,10	
1584	473 736,50	2 280 743,76		0,10	
1583	473 729,38	2 280 736,46		0,10	
1582	473 696,29	2 280 768,70		0,10	
1581	473 688,22	2 280 760,64		0,10	
1580	473 651,66	2 280 797,29		0,10	
1579	473 637,76	2 280 810,54		0,10	
1578	473 664,01	2 280 837,74		0,10	
1577	473 723,23	2 280 895,35		0,10	
1576	473 764,97	2 280 937,94		0,10	
1575	473 763,61	2 280 939,15		0,10	
1574	473 774,10	2 280 949,50		0,10	
1573	473 826,81	2 280 893,43		0,10	
1572	473 823,85	2 280 890,02		0,10	
1571	473 846,52	2 280 870,29		0,10	
1570	473 864,74	2 280 855,11		0,10	
1569	473 885,16	2 280 837,60		0,10	
1568	473 888,60	2 280 840,67		0,10	
1567	473 904,80	2 280 824,76		0,10	
1566	473 907,60	2 280 827,62		0,10	
1565	473 891,60	2 280 843,32		0,10	
1564	473 903,78	2 280 854,11		0,10	
1563	473 901,12	2 280 857,11		0,10	
1562	473 885,11	2 280 842,92	0,10		
1561	473 866,69	2 280 858,69	0,10		
1560	473 875,87	2 280 866,64	0,10		
1559	473 873,25	2 280 869,66	0,10		
1558	473 863,58	2 280 861,29	0,10		
1557	473 845,83	2 280 876,20	0,10		
1556	473 857,59	2 280 886,38	0,10		
1555	473 854,97	2 280 889,40	0,10		

**Раздел 2**

**Сведения о местоположении границ объекта**

<b>1</b>	<b>2</b>	<b>3</b>	<b>4</b>	<b>5</b>	<b>6</b>
1554	473 842,78	2 280 878,85	Аналитический метод	0,10	—
1553	473 829,49	2 280 890,42		0,10	
1552	473 832,21	2 280 893,53		0,10	
1551	473 829,23	2 280 896,69		0,10	
1550	473 830,15	2 280 897,54		0,10	
1549	473 827,43	2 280 900,48		0,10	
1548	473 826,49	2 280 899,61		0,10	
1547	473 813,49	2 280 913,44		0,10	
1546	473 814,45	2 280 914,34		0,10	
1545	473 811,71	2 280 917,26		0,10	
1544	473 810,75	2 280 916,36		0,10	
1543	473 797,97	2 280 929,95		0,10	
1542	473 799,06	2 280 930,97		0,10	
1541	473 796,34	2 280 933,89		0,10	
1540	473 795,23	2 280 932,86		0,10	
1539	473 782,31	2 280 946,61		0,10	
1538	473 783,44	2 280 947,66		0,10	
1537	473 780,70	2 280 950,58		0,10	
1536	473 779,57	2 280 949,52		0,10	
1535	473 774,20	2 280 955,24		0,10	
1534	473 760,61	2 280 941,81		0,10	
1533	473 743,68	2 280 956,77		0,10	
1532	473 764,68	2 280 978,33		0,10	
1531	473 763,17	2 280 979,83		0,10	
1530	473 763,98	2 280 980,63		0,10	
1529	473 761,16	2 280 983,47		0,10	
1528	473 760,35	2 280 982,66		0,10	
1527	473 744,51	2 280 998,48		0,10	
1526	473 745,83	2 280 999,79		0,10	
1525	473 743,01	2 281 002,63		0,10	
1524	473 741,68	2 281 001,31		0,10	
1523	473 724,88	2 281 018,10		0,10	
1522	473 726,31	2 281 019,51		0,10	
1521	473 723,49	2 281 022,35		0,10	
1520	473 722,05	2 281 020,92		0,10	
1519	473 705,76	2 281 037,20		0,10	
1518	473 707,62	2 281 039,04		0,10	
1517	473 704,80	2 281 041,88		0,10	
1516	473 702,93	2 281 040,03		0,10	
1515	473 699,19	2 281 043,77		0,10	
1514	473 692,31	2 281 036,77		0,10	
1513	473 690,96	2 281 038,10		0,10	
1512	473 688,16	2 281 035,24		0,10	
1511	473 689,51	2 281 033,92		0,10	
1510	473 661,24	2 281 005,14		0,10	
1509	473 639,55	2 281 026,25		0,10	
1508	473 643,89	2 281 031,45		0,10	
1507	473 657,78	2 281 046,56	0,10		
1506	473 689,41	2 281 079,65	0,10		
1505	473 723,63	2 281 115,13	0,10		
1504	473 722,70	2 281 116,76	0,10		
1503	473 743,43	2 281 128,66	0,10		
1502	473 785,47	2 281 149,72	0,10		
1501	473 800,38	2 281 121,15	0,10		
1500	473 815,70	2 281 092,35	0,10		

## Раздел 2

## Сведения о местоположении границ объекта

1	2	3	4	5	6
1499	473 817,57	2 281 089,22	Аналитический метод	0,10	—
1498	473 824,51	2 281 082,15		0,10	
1497	473 822,33	2 281 079,93		0,10	
1496	473 825,19	2 281 077,13		0,10	
1495	473 827,31	2 281 079,30		0,10	
1494	473 844,83	2 281 061,49		0,10	
1493	473 843,05	2 281 059,67		0,10	
1492	473 845,91	2 281 056,87		0,10	
1491	473 850,46	2 281 061,46		0,10	
1490	473 824,54	2 281 087,82		0,10	
1489	473 831,07	2 281 094,30		0,10	
1488	473 871,51	2 281 053,75		0,10	
1487	473 869,33	2 281 051,57		0,10	
1486	473 872,98	2 281 047,97		0,10	
1485	473 875,76	2 281 050,83		0,10	
1484	473 875,00	2 281 051,58		0,10	
1483	473 891,31	2 281 068,39		0,10	
1482	473 892,16	2 281 067,56		0,10	
1481	473 894,96	2 281 070,42		0,10	
1480	473 894,09	2 281 071,26		0,10	
1479	473 910,44	2 281 088,15		0,10	
1478	473 911,35	2 281 087,27		0,10	
1477	473 914,13	2 281 090,15		0,10	
1476	473 913,23	2 281 091,02		0,10	
1475	473 929,35	2 281 107,68		0,10	
1474	473 930,27	2 281 106,79		0,10	
1473	473 933,07	2 281 109,65		0,10	
1472	473 932,14	2 281 110,56		0,10	
1471	473 936,31	2 281 114,87		0,10	
1470	473 955,79	2 281 129,32		0,10	
1469	473 953,41	2 281 132,54		0,10	
1468	473 933,67	2 281 117,89		0,10	
1467	473 874,32	2 281 056,59		0,10	
1466	473 831,09	2 281 099,96		0,10	
1465	473 821,74	2 281 090,68		0,10	
1464	473 820,75	2 281 091,68		0,10	
1463	473 819,18	2 281 094,31		0,10	
1462	473 803,92	2 281 123,01		0,10	
1461	473 787,19	2 281 155,06		0,10	
1460	473 780,22	2 281 151,56		0,10	
1459	473 782,96	2 281 165,88		0,10	
1458	473 815,96	2 281 184,19		0,10	
1457	473 851,89	2 281 206,32		0,10	
1456	473 844,76	2 281 220,82		0,10	
1455	473 839,81	2 281 230,29		0,10	
1454	473 855,86	2 281 237,08	0,10		
1453	473 864,43	2 281 218,88	0,10		
1452	473 863,76	2 281 218,57	0,10		
1451	473 865,42	2 281 214,93	0,10		
1450	473 866,13	2 281 215,26	0,10		
1449	473 872,36	2 281 202,03	0,10		
1448	473 871,45	2 281 201,62	0,10		
1447	473 873,13	2 281 197,98	0,10		
1446	473 874,06	2 281 198,41	0,10		
1445	473 878,60	2 281 188,60	0,10		

**Раздел 2**

**Сведения о местоположении границ объекта**

<b>1</b>	<b>2</b>	<b>3</b>	<b>4</b>	<b>5</b>	<b>6</b>
1444	473 877,64	2 281 188,16	Аналитический метод	0,10	—
1443	473 879,32	2 281 184,52		0,10	
1442	473 880,27	2 281 184,96		0,10	
1441	473 886,61	2 281 171,15		0,10	
1440	473 885,70	2 281 170,73		0,10	
1439	473 887,36	2 281 167,09		0,10	
1438	473 891,92	2 281 169,18		0,10	
1437	473 879,38	2 281 196,49		0,10	
1436	473 859,55	2 281 238,64		0,10	
1435	473 888,81	2 281 251,02		0,10	
1434	473 895,71	2 281 233,75		0,10	
1433	473 899,43	2 281 235,23		0,10	
1432	473 892,49	2 281 252,58		0,10	
1431	473 907,42	2 281 259,18		0,10	
1430	473 920,67	2 281 229,23		0,10	
1429	473 924,33	2 281 230,85		0,10	
1428	473 911,08	2 281 260,80		0,10	
1427	473 957,42	2 281 281,85		0,10	
1426	473 970,93	2 281 287,33		0,10	
1425	473 977,67	2 281 271,40		0,10	
1424	473 981,01	2 281 272,91		0,10	
1423	473 981,29	2 281 272,29		0,10	
1422	473 984,93	2 281 273,95		0,10	
1421	473 984,65	2 281 274,57		0,10	
1420	473 996,12	2 281 279,76		0,10	
1419	473 996,40	2 281 279,14		0,10	
1418	474 000,04	2 281 280,80		0,10	
1417	473 999,76	2 281 281,41		0,10	
1416	474 011,02	2 281 286,52		0,10	
1415	474 011,31	2 281 285,89		0,10	
1414	474 014,95	2 281 287,55		0,10	
1413	474 014,66	2 281 288,18		0,10	
1412	474 014,90	2 281 288,29		0,10	
1411	474 012,30	2 281 294,00		0,10	
1410	474 012,91	2 281 294,28		0,10	
1409	474 011,27	2 281 297,92		0,10	
1408	474 007,01	2 281 296,00		0,10	
1407	474 009,60	2 281 290,27		0,10	
1406	473 979,75	2 281 276,74		0,10	
1405	473 974,63	2 281 288,84		0,10	
1404	473 989,04	2 281 294,68		0,10	
1403	474 023,19	2 281 309,24		0,10	
1402	474 021,63	2 281 312,92		0,10	
1401	473 987,50	2 281 298,38		0,10	
1400	473 955,84	2 281 285,53		0,10	
1399	473 916,55	2 281 267,60		0,10	
1398	473 891,33	2 281 256,43		0,10	
1397	473 868,99	2 281 246,99	0,10		
1396	473 865,24	2 281 254,90	0,10		
1395	473 865,92	2 281 255,22	0,10		
1394	473 864,20	2 281 258,84	0,10		
1393	473 863,52	2 281 258,51	0,10		
1392	473 860,23	2 281 265,45	0,10		
1391	473 859,53	2 281 265,12	0,10		
1390	473 858,95	2 281 266,38	0,10		

**Раздел 2**

**Сведения о местоположении границ объекта**

<b>1</b>	<b>2</b>	<b>3</b>	<b>4</b>	<b>5</b>	<b>6</b>
1389	473 855,31	2 281 264,72	Аналитический метод	0,10	—
1388	473 855,91	2 281 263,41		0,10	
1387	473 843,74	2 281 257,63		0,10	
1386	473 843,52	2 281 258,10		0,10	
1385	473 839,90	2 281 256,38		0,10	
1384	473 840,12	2 281 255,92		0,10	
1383	473 828,26	2 281 250,29		0,10	
1382	473 827,38	2 281 252,15		0,10	
1381	473 823,76	2 281 250,43		0,10	
1380	473 824,63	2 281 248,57		0,10	
1379	473 822,81	2 281 247,71		0,10	
1378	473 824,82	2 281 243,49		0,10	
1377	473 823,84	2 281 243,03		0,10	
1376	473 825,56	2 281 239,41		0,10	
1375	473 830,15	2 281 241,59		0,10	
1374	473 828,15	2 281 245,81		0,10	
1373	473 858,33	2 281 260,13		0,10	
1372	473 865,31	2 281 245,42		0,10	
1371	473 834,25	2 281 232,29		0,10	
1370	473 841,20	2 281 219,00		0,10	
1369	473 846,69	2 281 207,82		0,10	
1368	473 813,92	2 281 187,63		0,10	
1367	473 779,32	2 281 168,44		0,10	
1366	473 775,72	2 281 149,30		0,10	
1365	473 741,55	2 281 132,19		0,10	
1364	473 717,24	2 281 118,24		0,10	
1363	473 718,67	2 281 115,75		0,10	
1362	473 686,53	2 281 082,43		0,10	
1361	473 651,96	2 281 046,14		0,10	
1360	473 630,68	2 281 066,91		0,10	
1359	473 639,37	2 281 075,25		0,10	
1358	473 640,60	2 281 073,96		0,10	
1357	473 643,50	2 281 076,72		0,10	
1356	473 642,26	2 281 078,01		0,10	
1355	473 652,58	2 281 087,92		0,10	
1354	473 653,83	2 281 086,61		0,10	
1353	473 656,73	2 281 089,37		0,10	
1352	473 655,46	2 281 090,70		0,10	
1351	473 664,60	2 281 099,51		0,10	
1350	473 666,00	2 281 098,06		0,10	
1349	473 668,88	2 281 100,84		0,10	
1348	473 667,48	2 281 102,29		0,10	
1347	473 667,60	2 281 102,40		0,10	
1346	473 662,84	2 281 107,35		0,10	
1345	473 665,78	2 281 109,32		0,10	
1344	473 663,54	2 281 112,64	0,10		
1343	473 658,57	2 281 109,31	0,10		
1342	473 652,23	2 281 116,39	0,10		
1341	473 652,46	2 281 117,01	0,10		
1340	473 649,22	2 281 119,77	0,10		
1339	473 647,65	2 281 115,51	0,10		
1338	473 660,54	2 281 101,15	0,10		
1337	473 617,92	2 281 060,21	0,10		
1336	473 589,62	2 281 088,39	0,10		
1335	473 583,75	2 281 082,79	0,10		

**Раздел 2**

**Сведения о местоположении границ объекта**

<b>1</b>	<b>2</b>	<b>3</b>	<b>4</b>	<b>5</b>	<b>6</b>
1334	473 586,49	2 281 079,87	Аналитический метод	0,10	—
1333	473 589,58	2 281 082,78		0,10	
1332	473 602,50	2 281 069,95		0,10	
1331	473 598,96	2 281 066,62		0,10	
1330	473 601,70	2 281 063,70		0,10	
1329	473 605,34	2 281 067,13		0,10	
1328	473 615,37	2 281 057,18		0,10	
1327	473 611,59	2 281 053,37		0,10	
1326	473 614,43	2 281 050,55		0,10	
1325	473 618,16	2 281 054,31		0,10	
1324	473 618,85	2 281 053,58		0,10	
1323	473 621,75	2 281 056,34		0,10	
1322	473 620,75	2 281 057,39		0,10	
1321	473 627,79	2 281 064,14		0,10	
1320	473 649,26	2 281 043,19		0,10	
1319	473 640,89	2 281 034,09		0,10	
1318	473 628,57	2 281 019,34		0,10	
1317	473 603,45	2 280 987,71		0,10	
1316	473 598,92	2 280 983,44		0,10	
1315	473 535,18	2 281 056,50		0,10	
1314	473 542,85	2 281 063,72		0,10	
1313	473 534,12	2 281 073,11		0,10	
1312	473 531,18	2 281 070,39		0,10	
1311	473 537,21	2 281 063,90		0,10	
1310	473 527,40	2 281 054,67		0,10	
1309	473 525,48	2 281 056,70		0,10	
1308	473 505,87	2 281 039,16		0,10	
1307	473 502,48	2 281 043,01		0,10	
1306	473 499,48	2 281 040,37		0,10	
1305	473 502,93	2 281 036,44		0,10	
1304	473 488,75	2 281 023,29		0,10	
1303	473 485,38	2 281 026,87		0,10	
1302	473 482,46	2 281 024,13		0,10	
1301	473 485,82	2 281 020,56		0,10	
1300	473 485,61	2 281 020,37		0,10	
1299	473 487,50	2 281 018,32		0,10	
1298	473 475,69	2 281 007,72		0,10	
1297	473 469,43	2 281 014,70		0,10	
1296	473 466,45	2 281 012,02		0,10	
1295	473 472,71	2 281 005,05		0,10	
1294	473 455,80	2 280 989,87		0,10	
1293	473 451,04	2 280 994,54		0,10	
1292	473 448,24	2 280 991,68		0,10	
1291	473 452,87	2 280 987,15		0,10	
1290	473 438,96	2 280 974,17		0,10	
1289	473 434,51	2 280 979,03	0,10		
1288	473 431,55	2 280 976,33	0,10		
1287	473 436,00	2 280 971,47	0,10		
1286	473 420,84	2 280 957,58	0,10		
1285	473 419,64	2 280 958,84	0,10		
1284	473 416,74	2 280 956,08	0,10		
1283	473 417,89	2 280 954,87	0,10		
1282	473 403,21	2 280 941,19	0,10		
1281	473 402,14	2 280 942,30	0,10		
1280	473 399,26	2 280 939,52	0,10		

**Раздел 2**

**Сведения о местоположении границ объекта**

<b>1</b>	<b>2</b>	<b>3</b>	<b>4</b>	<b>5</b>	<b>6</b>
1279	473 400,30	2 280 938,44	Аналитический метод	0,10	—
1278	473 383,72	2 280 922,51		0,10	
1277	473 382,50	2 280 923,78		0,10	
1276	473 379,62	2 280 921,00		0,10	
1275	473 380,85	2 280 919,73		0,10	
1274	473 366,72	2 280 906,09		0,10	
1273	473 365,37	2 280 907,49		0,10	
1272	473 362,49	2 280 904,71		0,10	
1271	473 366,61	2 280 900,44		0,10	
1270	473 399,52	2 280 932,20		0,10	
1269	473 413,62	2 280 945,53		0,10	
1268	473 443,22	2 280 972,64		0,10	
1267	473 458,25	2 280 986,69		0,10	
1266	473 493,18	2 281 018,06		0,10	
1265	473 491,25	2 281 020,15		0,10	
1264	473 508,86	2 281 036,48		0,10	
1263	473 525,24	2 281 051,12		0,10	
1262	473 527,22	2 281 049,01		0,10	
1261	473 532,26	2 281 053,76		0,10	
1260	473 596,01	2 280 980,70		0,10	
1259	473 591,37	2 280 976,33		0,10	
1258	473 561,51	2 281 008,49		0,10	
1257	473 566,24	2 281 012,90		0,10	
1256	473 563,52	2 281 015,82		0,10	
1255	473 555,85	2 281 008,69		0,10	
1254	473 570,82	2 280 992,58		0,10	
1253	473 565,27	2 280 987,36		0,10	
1252	473 564,76	2 280 987,91		0,10	
1251	473 561,84	2 280 985,17		0,10	
1250	473 562,35	2 280 984,63		0,10	
1249	473 535,96	2 280 959,85		0,10	
1248	473 535,45	2 280 960,39		0,10	
1247	473 532,53	2 280 957,65		0,10	
1246	473 535,80	2 280 954,18		0,10	
1245	473 573,54	2 280 989,65		0,10	
1244	473 588,46	2 280 973,59		0,10	
1243	473 573,32	2 280 959,04		0,10	
1242	473 540,15	2 280 926,74		0,10	
1241	473 520,80	2 280 908,61		0,10	
1240	473 506,06	2 280 895,39		0,10	
1239	473 499,69	2 280 889,46		0,10	
1238	473 472,75	2 280 919,90		0,10	
1237	473 477,45	2 280 924,06		0,10	
1236	473 478,10	2 280 923,32		0,10	
1235	473 481,10	2 280 925,98		0,10	
1234	473 477,79	2 280 929,70	0,10		
1233	473 470,12	2 280 922,87	0,10		
1232	473 468,77	2 280 924,40	0,10		
1231	473 441,50	2 280 898,97	0,10		
1230	473 446,67	2 280 893,52	0,10		
1229	473 449,57	2 280 896,28	0,10		
1228	473 447,18	2 280 898,79	0,10		
1227	473 458,07	2 280 908,95	0,10		
1226	473 460,38	2 280 906,52	0,10		
1225	473 463,28	2 280 909,28	0,10		



**Раздел 2**

**Сведения о местоположении границ объекта**

<b>1</b>	<b>2</b>	<b>3</b>	<b>4</b>	<b>5</b>	<b>6</b>
1224	473 460,99	2 280 911,68	Аналитический метод	0,10	—
1223	473 468,49	2 280 918,68		0,10	
1222	473 496,76	2 280 886,74		0,10	
1221	473 481,48	2 280 872,46		0,10	
1220	473 458,06	2 280 849,46		0,10	
1219	473 431,77	2 280 824,63		0,10	
1218	473 397,87	2 280 858,24		0,10	
1217	473 404,97	2 280 865,56		0,10	
1216	473 402,09	2 280 868,34		0,10	
1215	473 395,03	2 280 861,06		0,10	
1214	473 367,67	2 280 888,18		0,10	
1213	473 366,97	2 280 887,48		0,10	
1212	473 336,10	2 280 917,38		0,10	
1211	473 308,15	2 280 945,17		0,10	
1210	473 281,57	2 280 919,19		0,10	
1209	473 274,13	2 280 911,55		0,10	
1208	473 265,99	2 280 902,90		0,10	
1207	473 259,07	2 280 895,28		0,10	
1206	473 234,02	2 280 865,66		0,10	
1205	473 239,05	2 280 861,00		0,10	
1204	473 216,43	2 280 836,39		0,10	
1203	473 213,16	2 280 832,05		0,10	
1202	473 216,36	2 280 829,65		0,10	
1201	473 219,45	2 280 833,76		0,10	
1200	473 244,71	2 280 861,22		0,10	
1199	473 239,54	2 280 866,00		0,10	
1198	473 262,07	2 280 892,64		0,10	
1197	473 277,01	2 280 908,79		0,10	
1196	473 285,86	2 280 917,78		0,10	
1195	473 303,55	2 280 902,43		0,10	
1194	473 297,68	2 280 895,60		0,10	
1193	473 298,79	2 280 892,79		0,10	
1192	473 302,30	2 280 894,78		0,10	
1191	473 309,20	2 280 902,81		0,10	
1190	473 288,74	2 280 920,57		0,10	
1189	473 308,15	2 280 939,53		0,10	
1188	473 333,30	2 280 914,52		0,10	
1187	473 365,41	2 280 883,42		0,10	
1186	473 427,76	2 280 820,84		0,10	
1185	473 403,35	2 280 797,72		0,10	
1184	473 386,23	2 280 816,36		0,10	
1183	473 381,79	2 280 811,69		0,10	
1182	473 380,51	2 280 812,94		0,10	
1181	473 377,71	2 280 810,08		0,10	
1180	473 379,03	2 280 808,80		0,10	
1179	473 371,34	2 280 800,72		0,10	
1178	473 369,89	2 280 802,14		0,10	
1177	473 367,09	2 280 799,28	0,10		
1176	473 368,58	2 280 797,82	0,10		
1175	473 358,06	2 280 786,77	0,10		
1174	473 356,52	2 280 788,27	0,10		
1173	473 353,72	2 280 785,41	0,10		
1172	473 355,30	2 280 783,87	0,10		
1171	473 351,92	2 280 780,32	0,10		
1170	473 348,92	2 280 777,26	0,10		

## Раздел 2

## Сведения о местоположении границ объекта

1	2	3	4	5	6
1169	473 347,25	2 280 778,89	Аналитический метод	0,10	—
1168	473 344,45	2 280 776,03		0,10	
1167	473 346,12	2 280 774,40		0,10	
1166	473 339,82	2 280 767,98		0,10	
1165	473 338,21	2 280 769,56		0,10	
1164	473 335,41	2 280 766,70		0,10	
1163	473 337,02	2 280 765,12		0,10	
1162	473 329,45	2 280 757,40		0,10	
1161	473 327,99	2 280 758,84		0,10	
1160	473 325,19	2 280 755,98		0,10	
1159	473 326,65	2 280 754,55		0,10	
1158	473 324,67	2 280 752,52		0,10	
1157	473 323,18	2 280 753,98		0,10	
1156	473 320,38	2 280 751,12		0,10	
1155	473 321,87	2 280 749,67		0,10	
1154	473 314,49	2 280 742,14		0,10	
1153	473 312,91	2 280 743,69		0,10	
1152	473 310,11	2 280 740,83		0,10	
1151	473 314,54	2 280 736,48		0,10	
1150	473 354,80	2 280 777,54		0,10	
1149	473 386,17	2 280 810,50		0,10	
1148	473 400,45	2 280 794,97		0,10	
1147	473 382,06	2 280 777,55		0,10	
1146	473 342,97	2 280 736,86		0,10	
1145	473 321,08	2 280 696,46		0,10	
1144	473 237,56	2 280 739,97		0,10	
1143	473 200,17	2 280 760,52		0,10	
1142	473 189,11	2 280 737,56		0,10	
1141	473 184,46	2 280 744,51		0,10	
1140	473 179,70	2 280 752,37		0,10	
1139	473 177,01	2 280 749,02		0,10	
1138	473 181,08	2 280 742,35		0,10	
1137	473 187,73	2 280 732,45		0,10	
1136	473 187,94	2 280 731,81		0,10	
1135	473 198,65	2 280 722,25		0,10	
1134	473 200,69	2 280 720,25		0,10	
1133	473 178,86	2 280 693,24		0,10	
1132	473 181,98	2 280 690,72		0,10	
1131	473 203,56	2 280 717,43		0,10	
1130	473 216,73	2 280 704,52		0,10	
1129	473 247,12	2 280 675,58		0,10	
1128	473 240,24	2 280 641,12		0,10	
1127	473 180,61	2 280 647,58		0,10	
1126	473 137,60	2 280 653,62	0,10		
1125	473 138,17	2 280 657,59	0,10		
1124	473 132,33	2 280 660,87	0,10		
1123	473 125,47	2 280 667,15	0,10		
1122	473 141,93	2 280 686,23	0,10		
1121	473 136,90	2 280 690,87	0,10		
1120	473 134,14	2 280 687,97	0,10		
1119	473 136,34	2 280 685,87	0,10		
1118	473 123,78	2 280 671,31	0,10		
1117	473 120,90	2 280 674,05	0,10		
1116	473 118,14	2 280 671,15	0,10		
1115	473 121,16	2 280 668,28	0,10		

**Раздел 2**

Сведения о местоположении границ объекта					
1	2	3	4	5	6
1114	473 119,91	2 280 666,83	Аналитический метод	0,10	—
1113	473 129,97	2 280 657,61		0,10	
1112	473 133,81	2 280 655,45		0,10	
1111	473 133,63	2 280 654,17		0,10	
1110	473 109,37	2 280 657,58		0,10	
Вырез 1 из 1					
1798	473 632,15	2 280 990,46	Аналитический метод	0,10	—
1799	473 686,48	2 280 934,73		0,10	
1800	473 702,31	2 280 950,17		0,10	
1801	473 708,21	2 280 955,66		0,10	
1802	473 723,43	2 280 968,96		0,10	
1803	473 737,16	2 280 962,55		0,10	
1804	473 740,69	2 280 959,43		0,10	
1805	473 759,06	2 280 978,29		0,10	
1806	473 699,21	2 281 038,09		0,10	
1807	473 664,10	2 281 002,35		0,10	
1808	473 695,50	2 280 971,66		0,10	
1809	473 690,35	2 280 966,40		0,10	
1810	473 687,49	2 280 969,20		0,10	
1811	473 689,84	2 280 971,60		0,10	
1812	473 680,39	2 280 980,89		0,10	
1813	473 678,02	2 280 978,48		0,10	
1814	473 675,16	2 280 981,28		0,10	
1815	473 677,54	2 280 983,69		0,10	
1816	473 669,98	2 280 991,05		0,10	
1817	473 667,67	2 280 988,70		0,10	
1818	473 664,81	2 280 991,50		0,10	
1819	473 667,11	2 280 993,84		0,10	
1820	473 657,70	2 281 003,00		0,10	
1821	473 655,43	2 281 000,69		0,10	
1822	473 652,57	2 281 003,49		0,10	
1823	473 654,84	2 281 005,79	0,10		
1824	473 636,98	2 281 023,17	0,10		
1825	473 631,67	2 281 016,82	0,10		
1826	473 620,35	2 281 002,55	0,10		
1798	473 632,15	2 280 990,46	0,10		
1827	473 235,91	2 280 956,52	Аналитический метод	0,10	—
1828	473 261,14	2 280 975,01		0,10	
1829	473 260,58	2 280 994,76		0,10	
1830	473 252,48	2 281 013,54		0,10	
1831	473 288,13	2 281 037,23		0,10	
1832	473 296,61	2 281 042,61		0,10	
1833	473 318,29	2 281 055,72		0,10	
1834	473 326,79	2 281 061,42		0,10	
1835	473 336,98	2 281 068,84		0,10	
1836	473 407,10	2 281 115,84		0,10	
1837	473 420,46	2 281 111,07		0,10	
1838	473 433,24	2 281 115,99		0,10	
1839	473 473,87	2 281 150,54		0,10	
1840	473 475,69	2 281 160,89		0,10	
1841	473 508,99	2 281 188,94		0,10	
1842	473 518,52	2 281 196,69		0,10	
1843	473 539,06	2 281 212,85		0,10	
1844	473 571,48	2 281 238,95		0,10	
1845	473 586,52	2 281 264,15		0,10	

**Раздел 2**

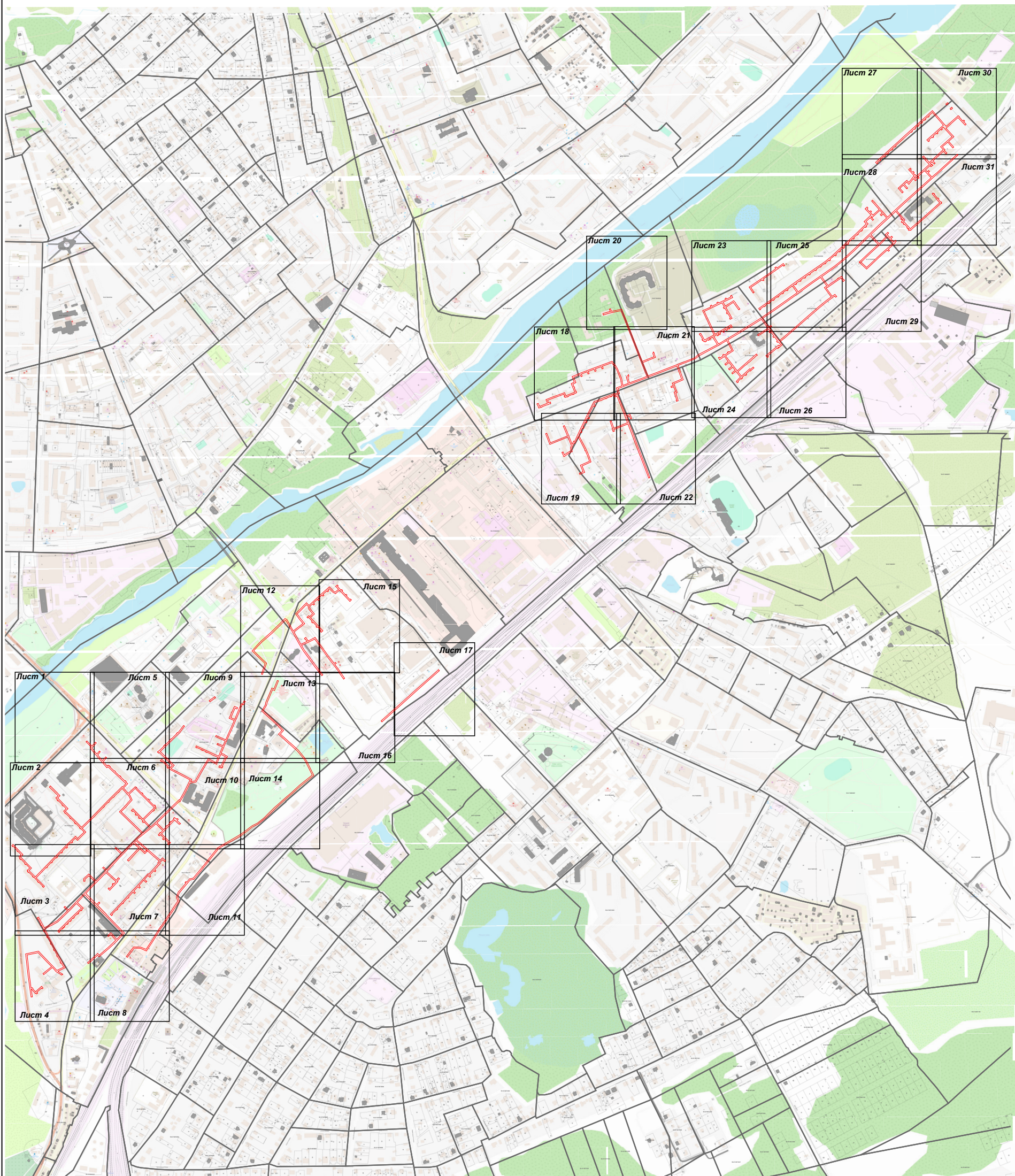
**Сведения о местоположении границ объекта**

1	2	3	4	5	6
1846	473 602,08	2 281 291,62	Аналитический метод	0,10	—
1847	473 609,68	2 281 304,56		0,10	
1848	473 616,12	2 281 314,27		0,10	
1849	473 622,25	2 281 322,83		0,10	
1850	473 639,48	2 281 345,27		0,10	
1851	473 647,93	2 281 362,12		0,10	
1852	473 661,80	2 281 379,76		0,10	
1853	473 666,69	2 281 385,21		0,10	
1854	473 696,48	2 281 415,28		0,10	
1855	473 705,08	2 281 425,30		0,10	
1856	473 715,71	2 281 436,92		0,10	
1857	473 731,43	2 281 454,73		0,10	
1858	473 742,07	2 281 467,18		0,10	
1859	473 766,69	2 281 494,46		0,10	
1860	473 799,98	2 281 536,08		0,10	
1861	473 813,28	2 281 529,18		0,10	
1862	473 835,59	2 281 518,29		0,10	
1863	473 846,56	2 281 512,51		0,10	
1864	473 856,07	2 281 506,08		0,10	
1865	473 871,05	2 281 493,88		0,10	
1866	473 879,12	2 281 486,81		0,10	
1867	473 928,74	2 281 431,46		0,10	
1868	473 940,06	2 281 441,70		0,10	
1869	473 956,48	2 281 427,08		0,10	
1870	473 972,15	2 281 410,44		0,10	
1871	473 986,66	2 281 394,58		0,10	
1872	474 001,36	2 281 378,14		0,10	
1873	474 019,04	2 281 388,76		0,10	
1874	474 025,28	2 281 389,42		0,10	
1875	474 067,13	2 281 406,91		0,10	
1876	474 064,47	2 281 413,31		0,10	
1877	474 094,45	2 281 425,76		0,10	
1878	474 095,99	2 281 422,06		0,10	
1879	474 069,71	2 281 411,13		0,10	
1880	474 072,35	2 281 404,77		0,10	
1881	474 026,26	2 281 385,50		0,10	
1882	474 020,33	2 281 384,88		0,10	
1883	474 000,60	2 281 373,00		0,10	
1884	473 983,69	2 281 391,90		0,10	
1885	473 969,22	2 281 407,72		0,10	
1886	473 953,68	2 281 424,20	0,10		
1887	473 940,08	2 281 436,32	0,10		
1888	473 928,44	2 281 425,80	0,10		
1889	473 876,30	2 281 483,97	0,10		
1890	473 868,47	2 281 490,82	0,10		
1891	473 853,69	2 281 502,86	0,10		
1892	473 844,50	2 281 509,07	0,10		
1893	473 833,78	2 281 514,73	0,10		
1894	473 811,48	2 281 525,60	0,10		
1895	473 801,06	2 281 531,02	0,10		
1896	473 769,73	2 281 491,86	0,10		
1897	473 745,09	2 281 464,56	0,10		
1898	473 734,45	2 281 452,11	0,10		
1899	473 718,69	2 281 434,24	0,10		
1900	473 708,08	2 281 422,64	0,10		





Раздел 4  
План границ объекта



Масштаб 1:12 500

Используемые условные знаки и обозначения:

- 7 - характерная точка границы зоны
- - граница зоны
- (red line) - граница земельного участка по сведениям ЕГРН
- (grey line) - граница кадастрового квартала по сведениям ЕГРН

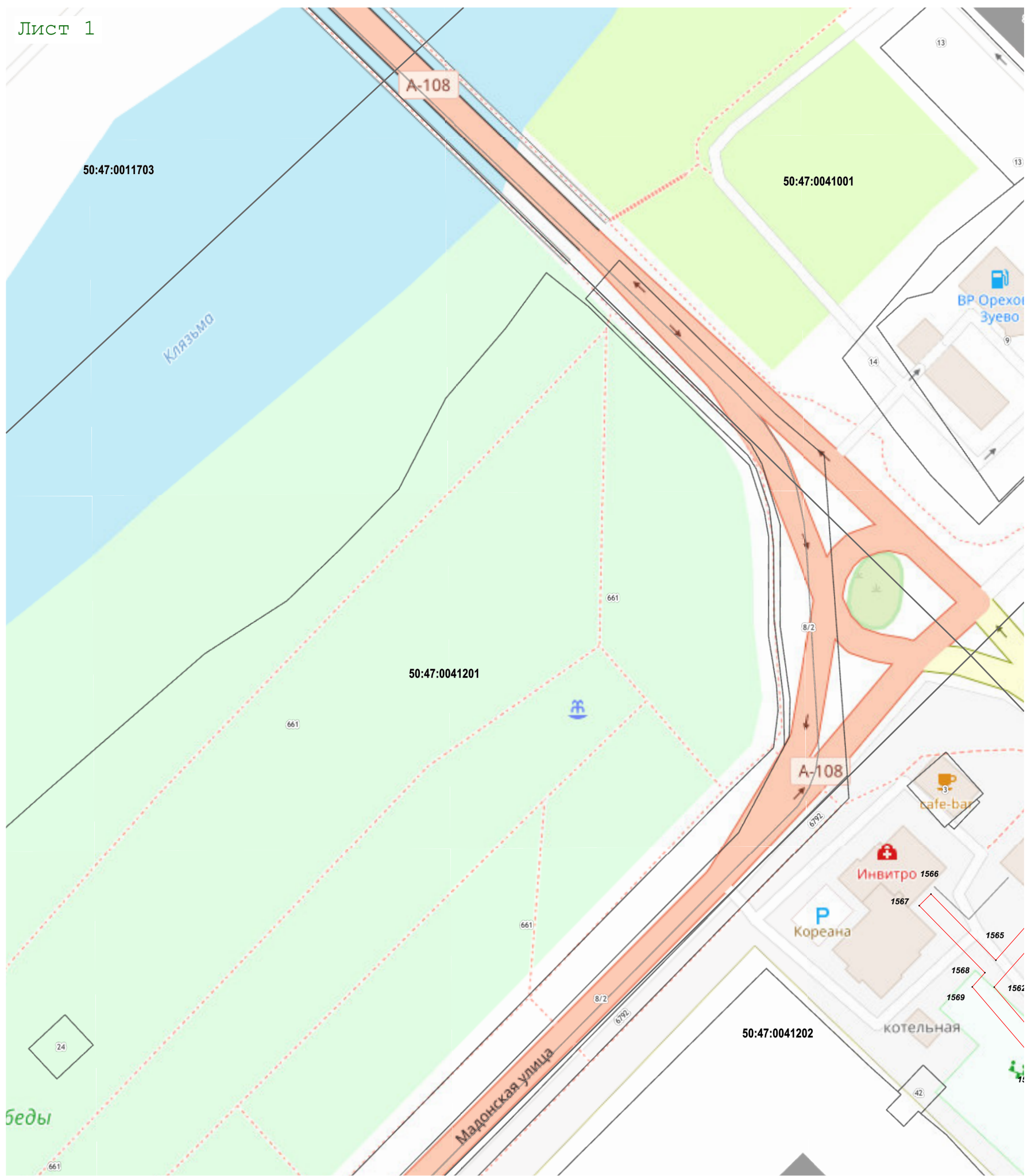
Подпись \_\_\_\_\_ Дата « 3 » сентября 20 21 г.

Место для оттиска печати (при наличии) лица, составившего описание местоположения границ объекта



Раздел 4  
План границ объекта

Лист 1



Масштаб 1:1 000

Используемые условные знаки и обозначения:

- 7 - характерная точка границы зоны
- - граница зоны
- - граница земельного участка по сведениям ЕГРН
- - граница кадастрового квартала по сведениям ЕГРН

Подпись \_\_\_\_\_



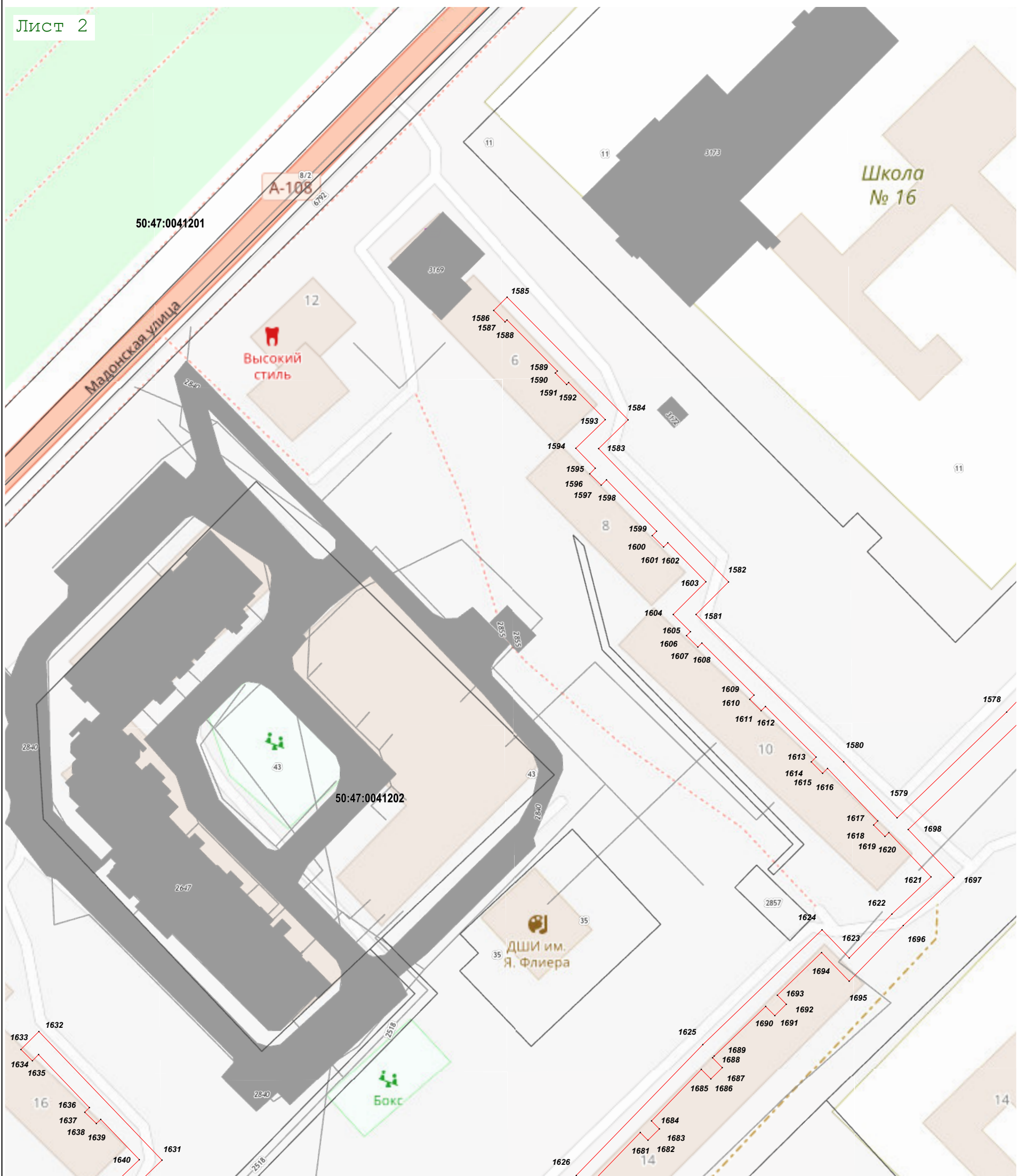
Дата « 3 » сентября 20 21 г.

Место для оттиска печати (при наличии) лица, составившего описание местоположения границ объекта



Раздел 4  
План границ объекта

Лист 2



Масштаб 1:1 000

Используемые условные знаки и обозначения:

- 7 - характеристическая точка границы зоны
- - граница зоны
- (красная) - граница земельного участка по сведениям ЕГРН
- (серая) - граница кадастрового квартала по сведениям ЕГРН

Подпись \_\_\_\_\_ Дата « 3 » сентября 20 21 г.

Место для оттиска печати (при наличии) лица, составившего описание местоположения границ объекта







Раздел 4  
План границ объекта



Масштаб 1:1 000

Используемые условные знаки и обозначения:

-  7 - характерная точка границы зоны
-  - граница зоны
-  - граница земельного участка по сведениям ЕГРН
-  - граница кадастрового квартала по сведениям ЕГРН

Подпись \_\_\_\_\_



Дата « 3 » сентября 20 21 г.

Место для отсиска печати (при наличии) лица, составившего описание местоположения границ объекта

**Раздел 4**  
**План границ объекта**

Лист 4



Масштаб 1:1 000

**Используемые условные знаки и обозначения:**

- 7 - характеристическая точка границы зоны
- граница зоны
- граница земельного участка по сведениям ЕГРН
- граница кадастрового квартала по сведениям ЕГРН

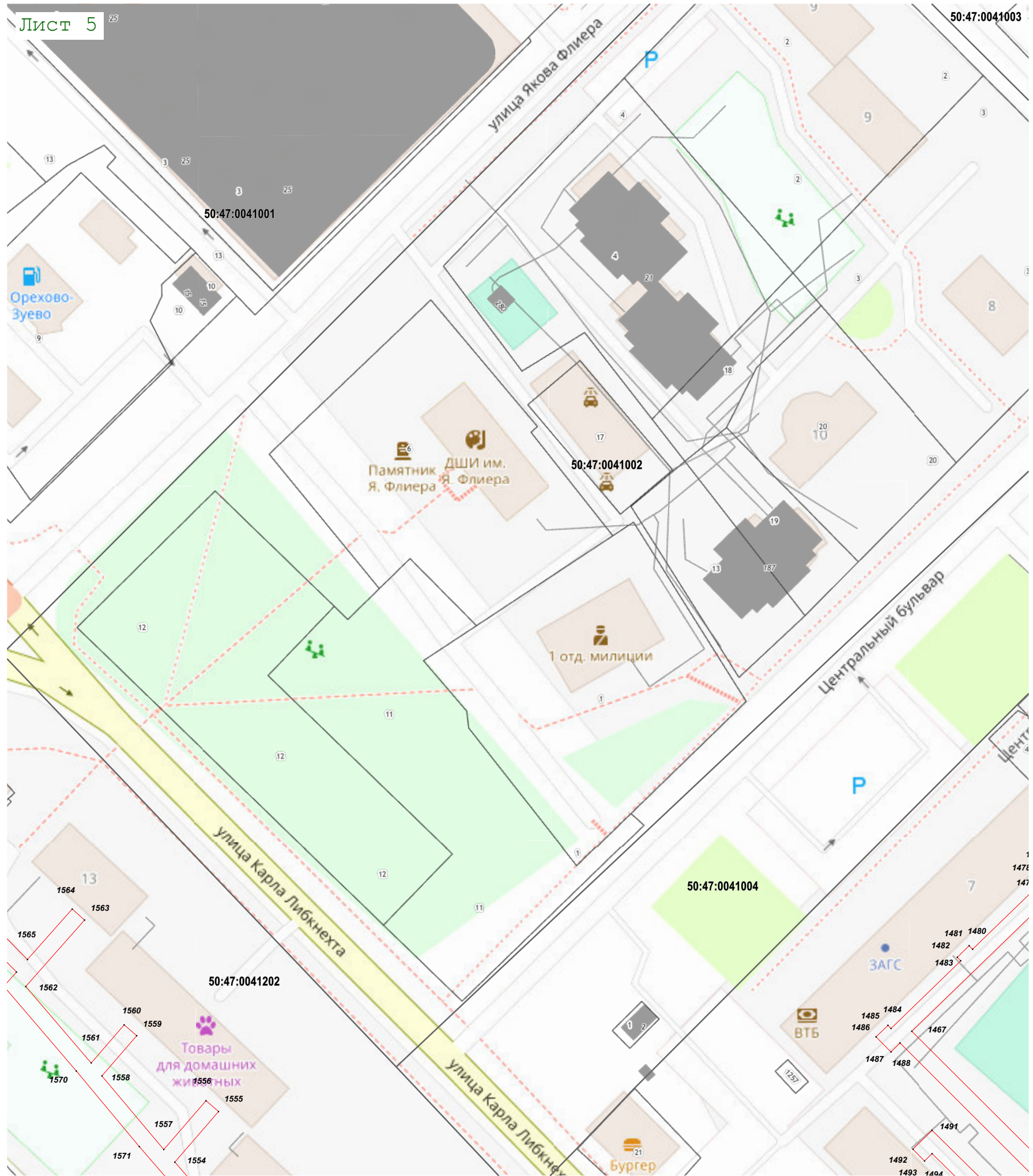
Подпись \_\_\_\_\_



Дата « 3 » сентября 20 21 г.





Место для отсиска печати (при наличии) лица, составившего описание местоположения границ объекта

Раздел 4  
План границ объекта



Масштаб 1:1 000

Используемые условные знаки и обозначения:

-  7 - характерная точка границы зоны
-  - граница зоны
-  - граница земельного участка по сведениям ЕГРН
-  - граница кадастрового квартала по сведениям ЕГРН

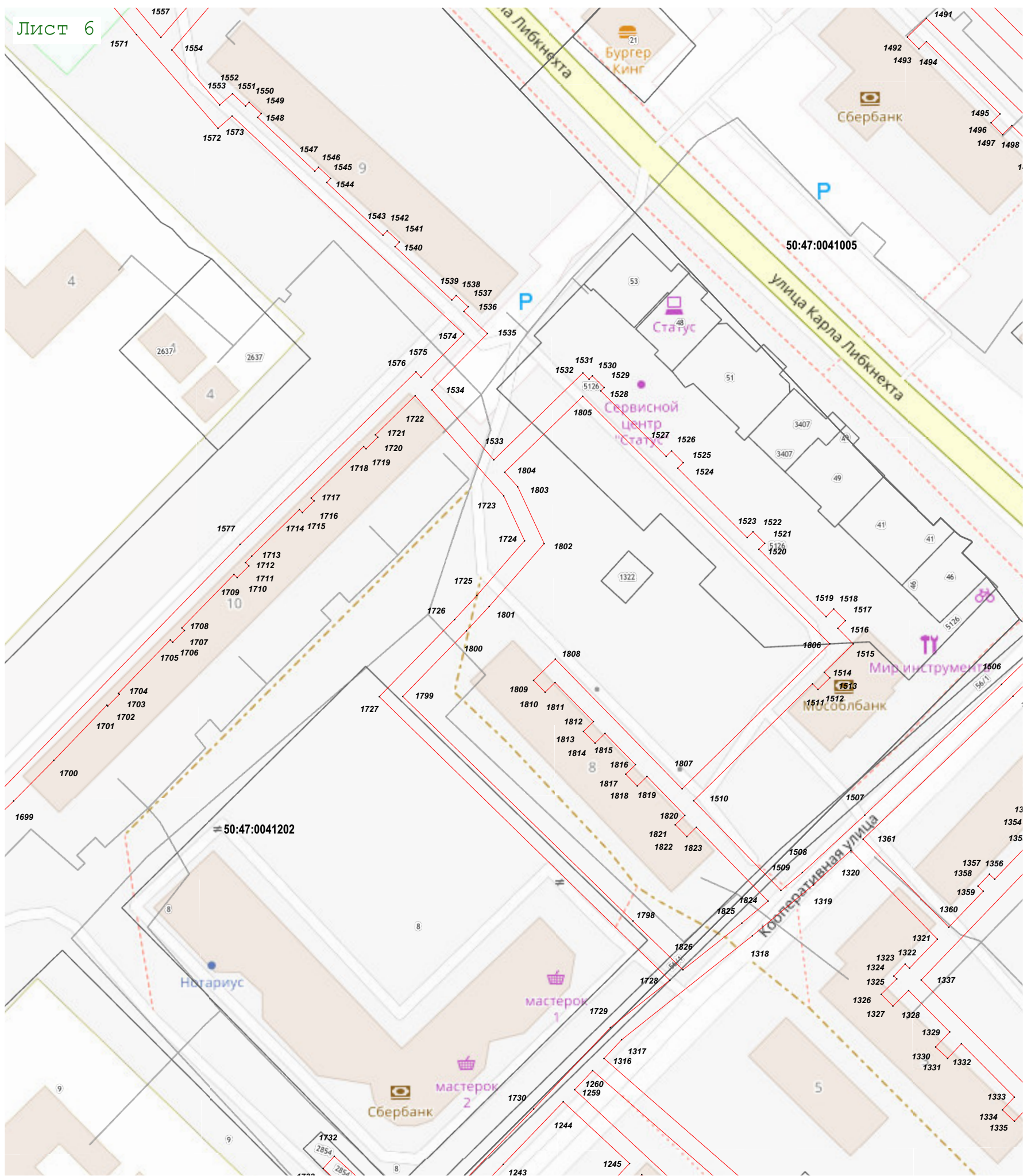
Подпись \_\_\_\_\_



Дата « 3 » сентября 20 21 г.

Место для оттиска печати (при наличии) лица, составившего описание местоположения границ объекта

Раздел 4  
План границ объекта



Используемые условные знаки и обозначения:

- 7 - характерная точка границы зоны
- - граница зоны
- - граница земельного участка по сведениям ЕГРН
- - граница кадастрового квартала по сведениям ЕГРН

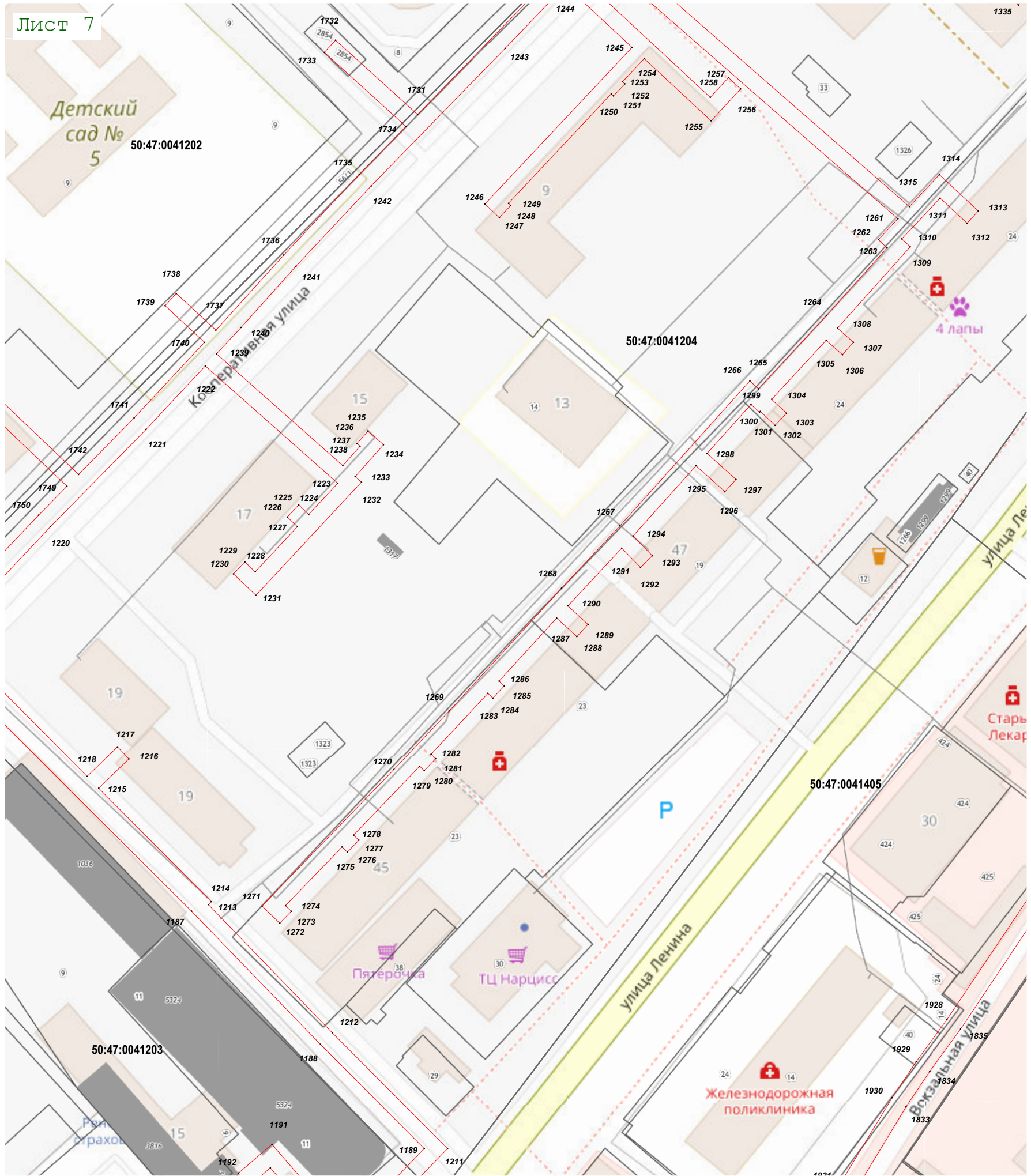
Подпись \_\_\_\_\_



Дата « 3 » сентября 20 21 г.





Место для оттиска печати (при наличии) лица, составившего описание местоположения границ объекта

Раздел 4  
План границ объекта



Масштаб 1:1 000

Используемые условные знаки и обозначения:

-  7 - характеристическая точка границы зоны
-  - граница зоны
-  - граница земельного участка по сведениям ЕГРН
-  - граница кадастрового квартала по сведениям ЕГРН

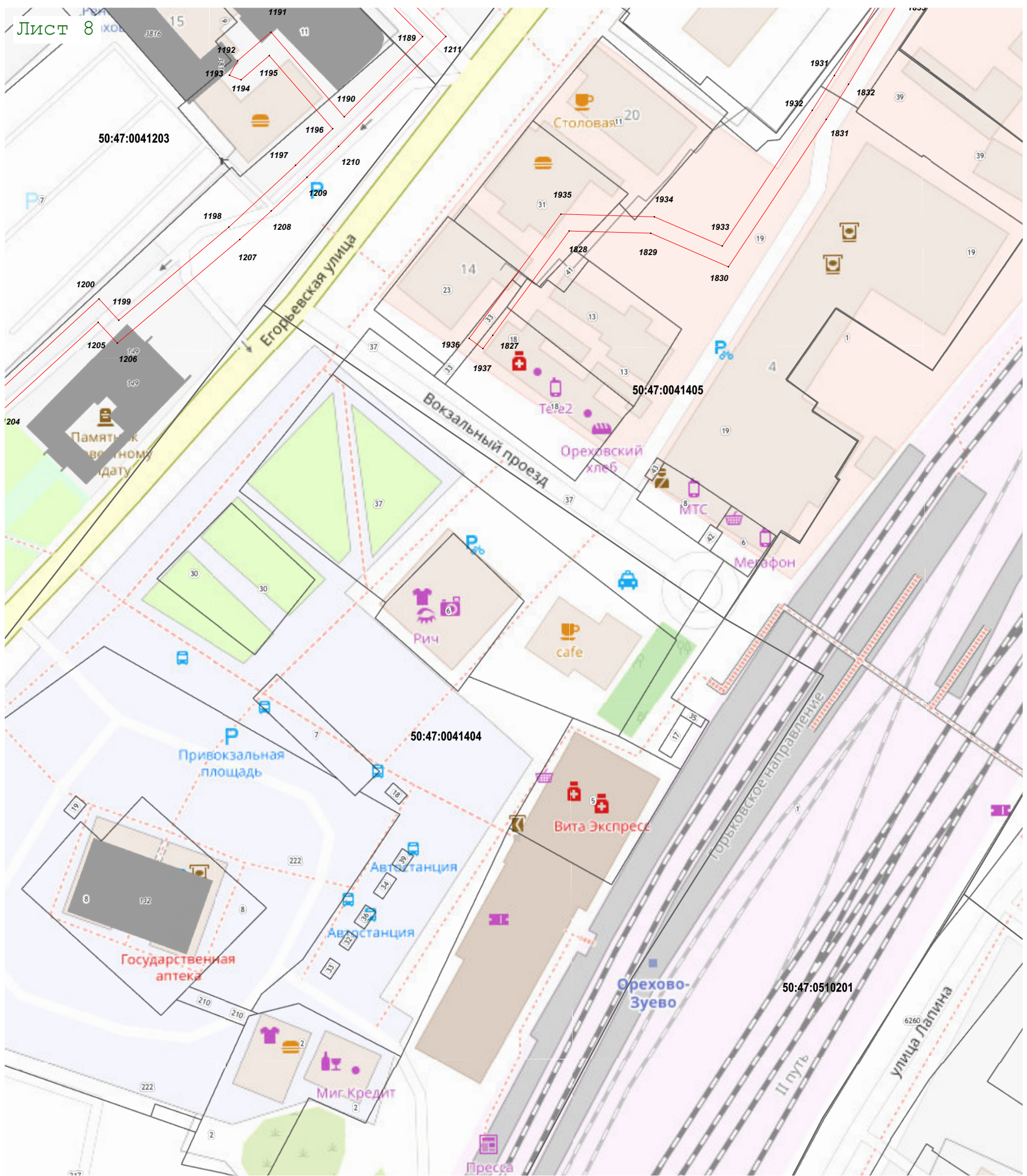
Подпись \_\_\_\_\_



Дата « 3 » сентября 20 21 г.

Место для оттиска печати (при наличии) лица, составившего описание местоположения границ объекта

Раздел 4  
План границ объекта



Масштаб 1:1 000

Используемые условные знаки и обозначения:

- 7 - характерная точка границы зоны
- - граница зоны
- - граница земельного участка по сведениям ЕГРН
- - граница кадастрового квартала по сведениям ЕГРН

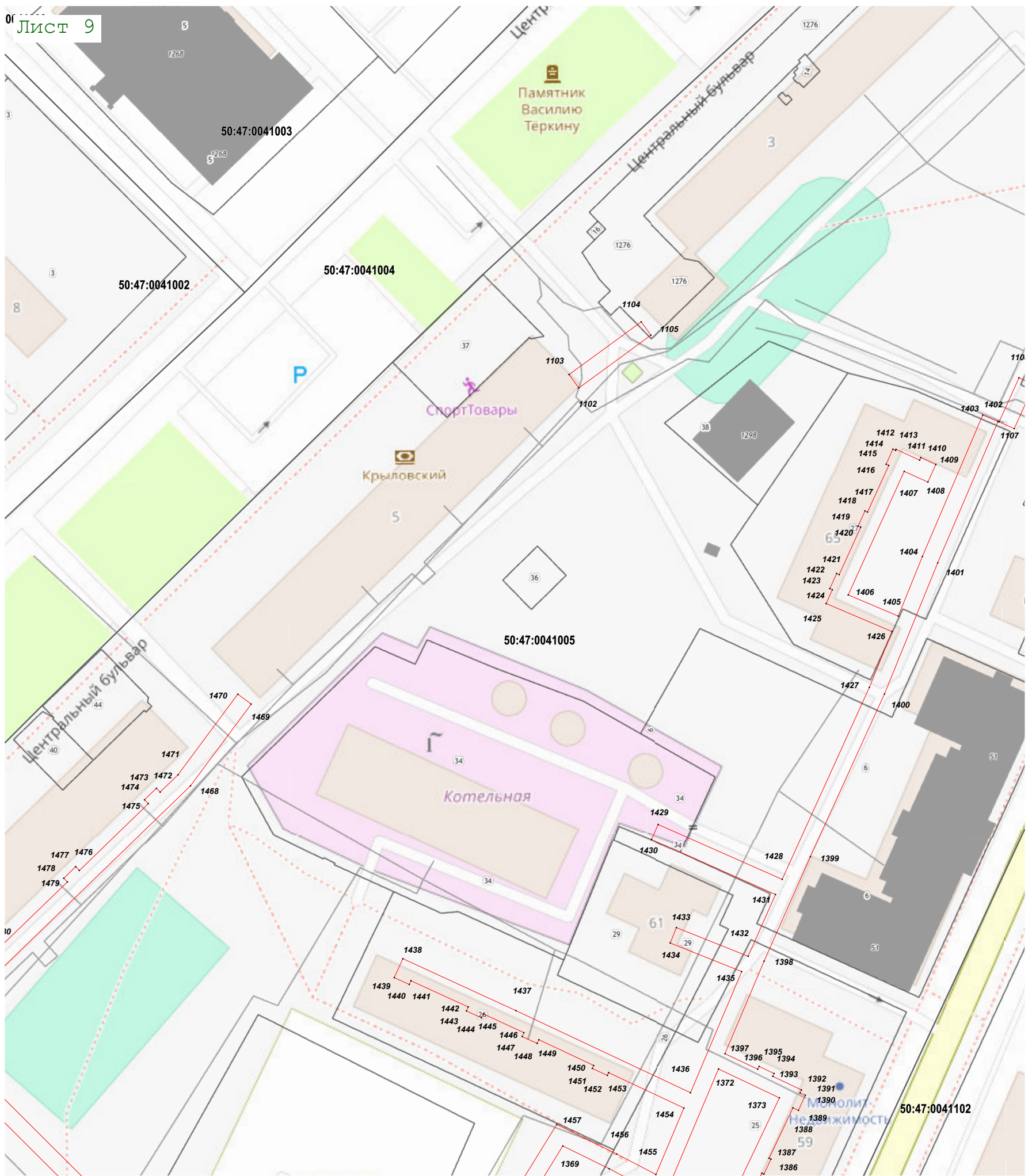
Подпись \_\_\_\_\_



Дата « 3 » сентября 20 21 г.

Место для оттиска печати (при наличии) лица, составившего описание местоположения границ объекта

Раздел 4  
План границ объекта



Масштаб 1:1 000

Используемые условные знаки и обозначения:

- 7 - характерная точка границы зоны
- - граница зоны
- - граница земельного участка по сведениям ЕГРН
- - граница кадастрового квартала по сведениям ЕГРН

Подпись \_\_\_\_\_

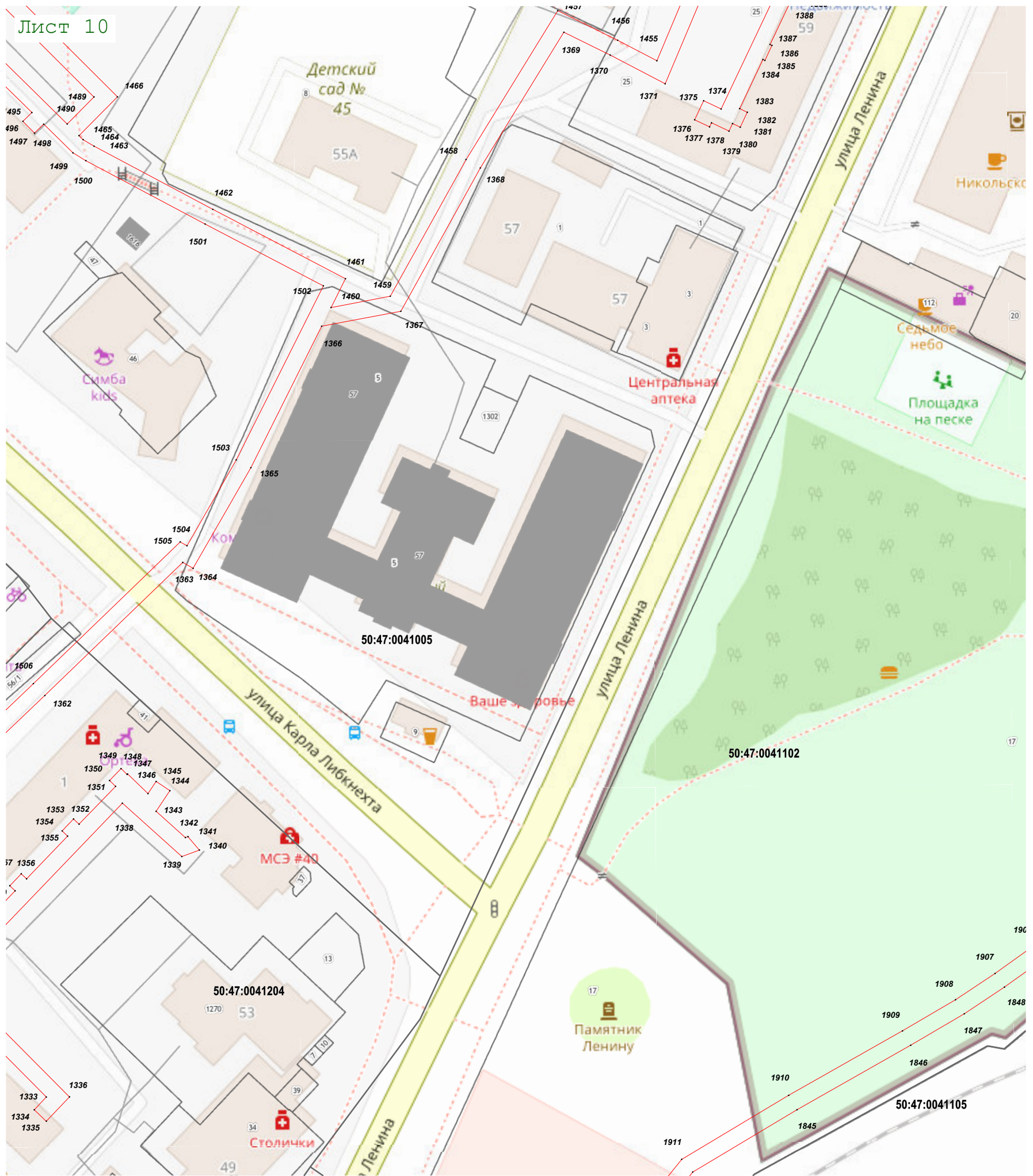


Дата « 3 » сентября 20 21 г.

Место для оттиска печати (при наличии) лица, составившего описание местоположения границ объекта







Раздел 4  
План границ объекта



Масштаб 1:1 000

Используемые условные знаки и обозначения:

-  - характеристическая точка границы зоны
-  - граница зоны
-  - граница земельного участка по сведениям ЕГРН
-  - граница кадастрового квартала по сведениям ЕГРН

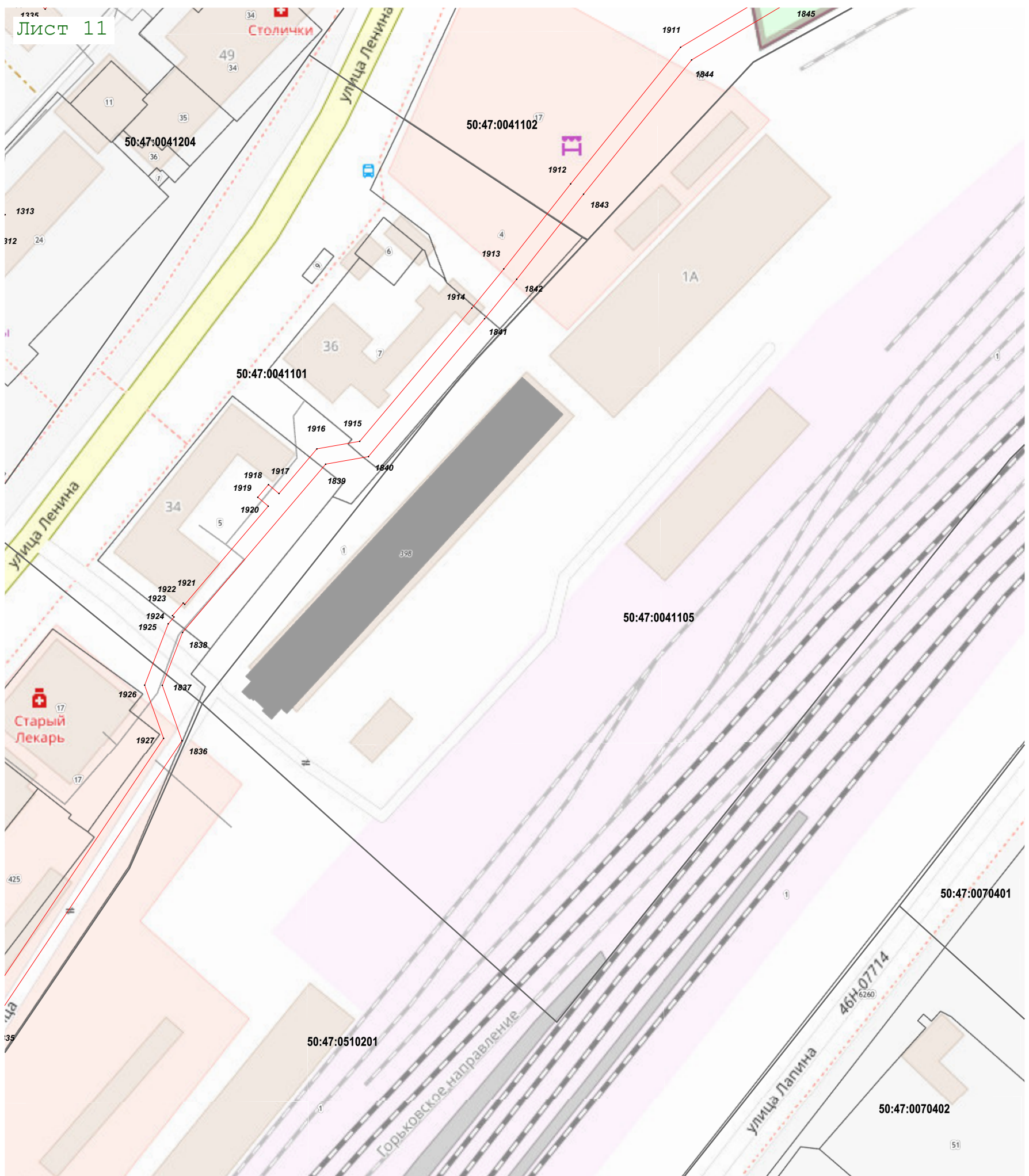
Подпись \_\_\_\_\_



Дата « 3 » сентября 20 21 г.





Место для отсиска печати (при наличии) лица, составившего описание местоположения границ объекта

Раздел 4  
План границ объекта



Масштаб 1:1 000

Используемые условные знаки и обозначения:

-  7 - характерная точка границы зоны
-  - граница зоны
-  - граница земельного участка по сведениям ЕГРН
-  - граница кадастрового квартала по сведениям ЕГРН

Подпись \_\_\_\_\_

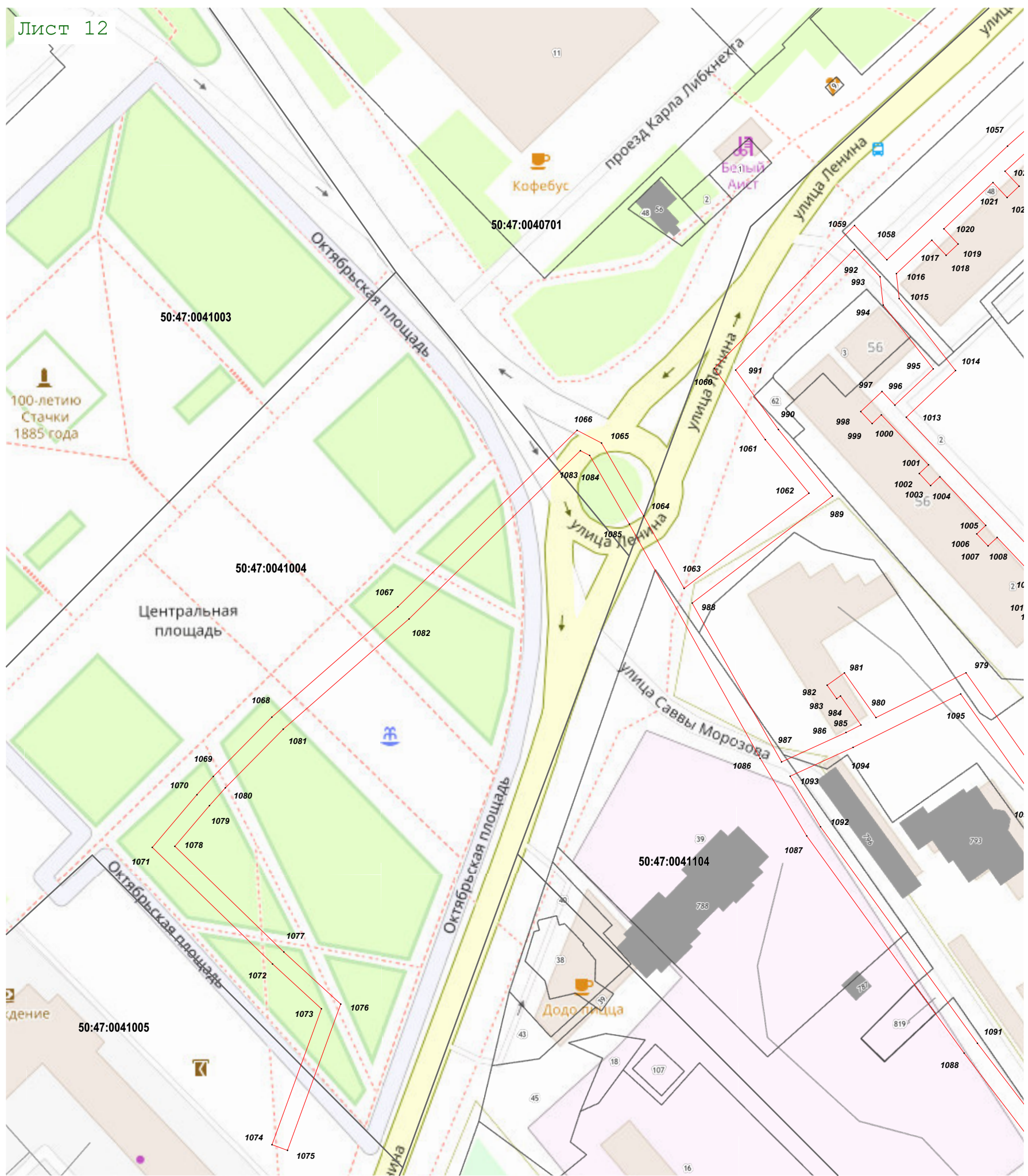


Дата « 3 » сентября 20 21 г.

Место для оттиска печати (при наличии) лица, составившего описание местоположения границ объекта

Раздел 4  
План границ объекта

Лист 12



Масштаб 1:1 000

Используемые условные знаки и обозначения:

- 7 - характерная точка границы зоны
- - граница зоны
- - граница земельного участка по сведениям ЕГРН
- - граница кадастрового квартала по сведениям ЕГРН

Подпись \_\_\_\_\_

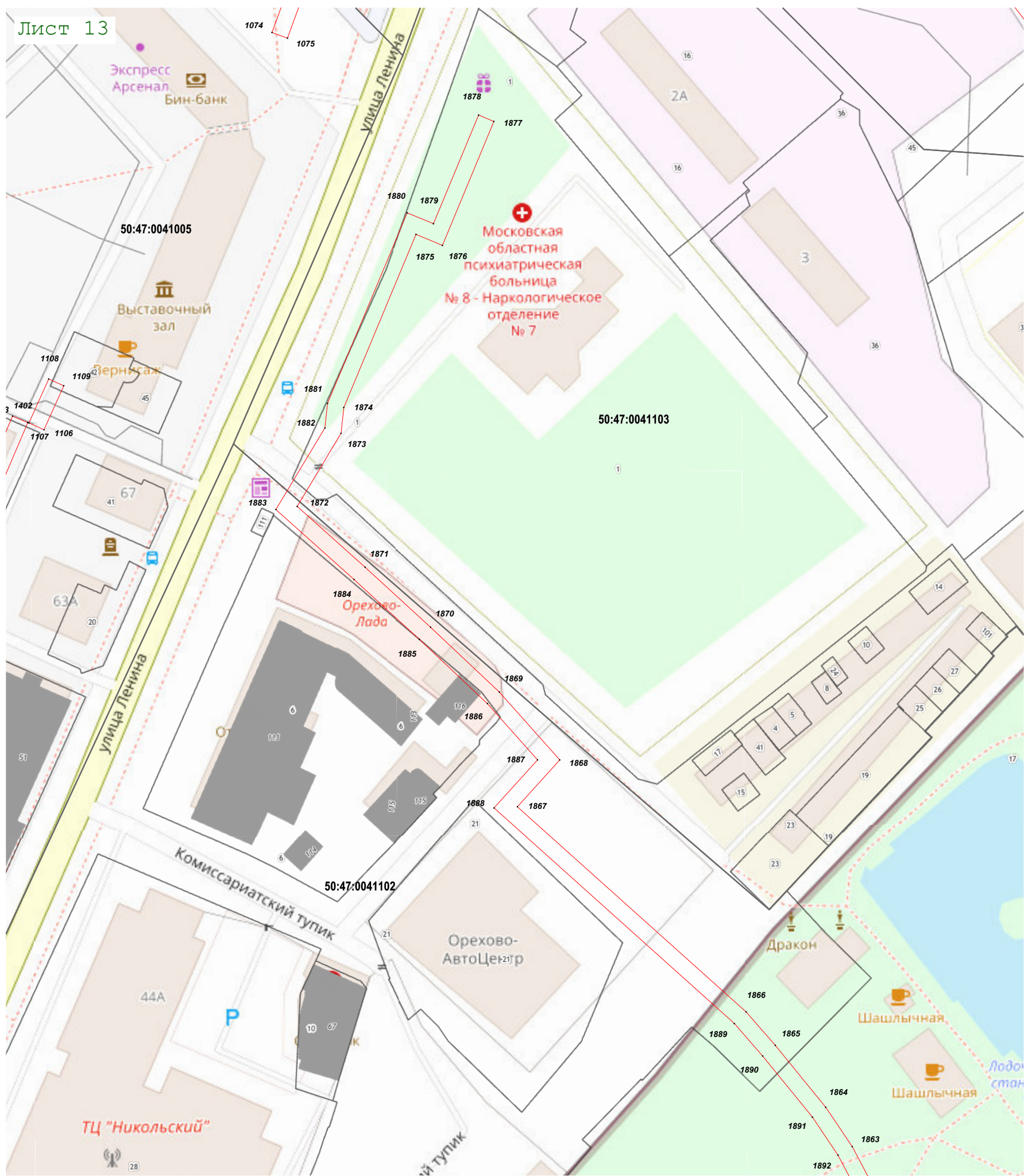


Дата « 3 » сентября 20 21 г.

Место для отиска печати (при наличии) лица, составившего описание местоположения границ объекта





Раздел 4  
План границ объекта

Лист 13



Масштаб 1:1 000

Используемые условные знаки и обозначения:

-  7 - характерная точка границы зоны
-  - граница зоны
-  - граница земельного участка по сведениям ЕГРН
-  - граница кадастрового квартала по сведениям ЕГРН

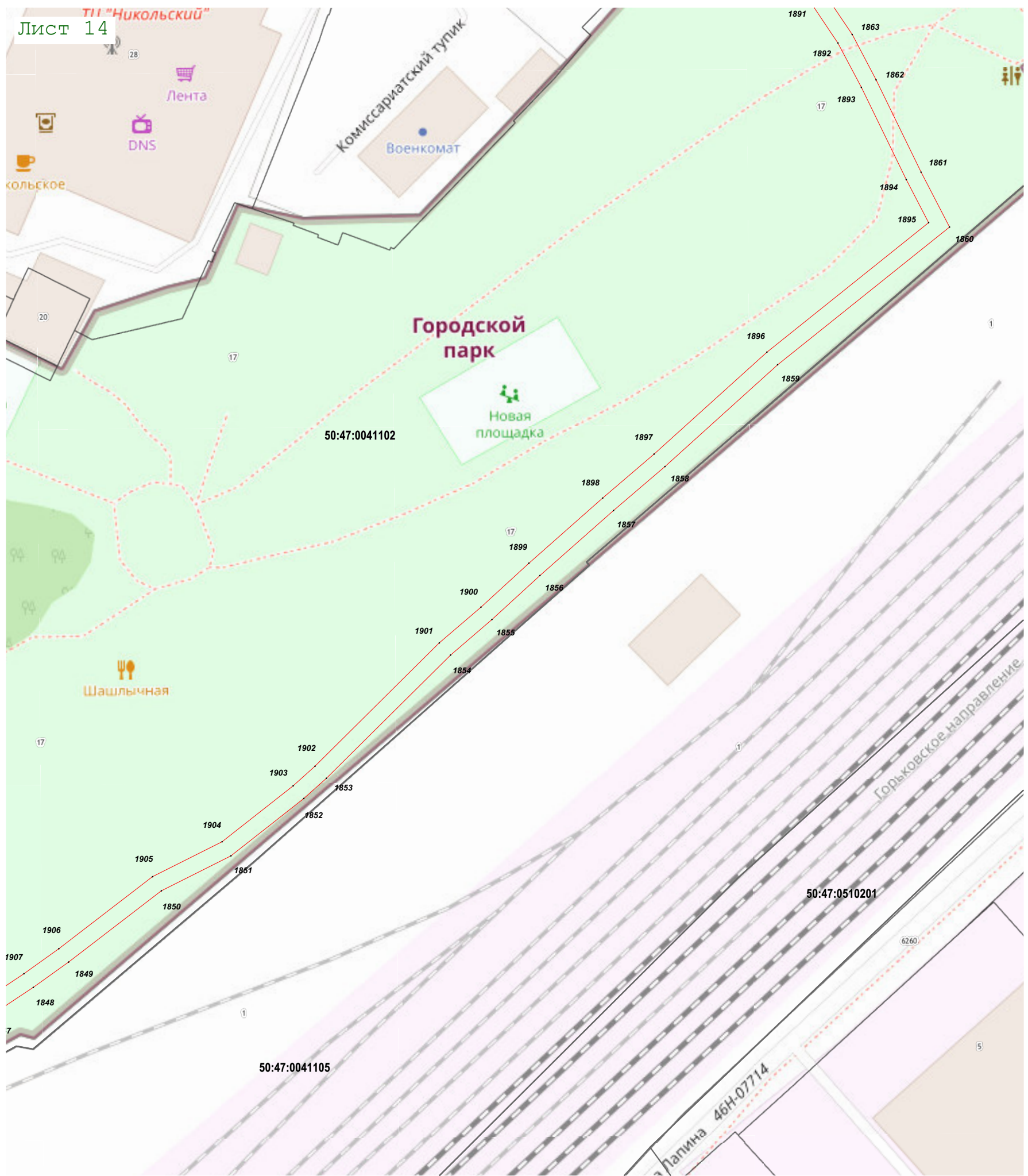
Подпись \_\_\_\_\_



Дата « 3 » сентября 20 21 г.





Место для оттиска печати (при наличии) лица, составившего описание местоположения границ объекта

Раздел 4  
План границ объекта



Масштаб 1:1 000

Используемые условные знаки и обозначения:

-  - характерная точка границы зоны
-  - граница зоны
-  - граница земельного участка по сведениям ЕГРН
-  - граница кадастрового квартала по сведениям ЕГРН

Подпись \_\_\_\_\_

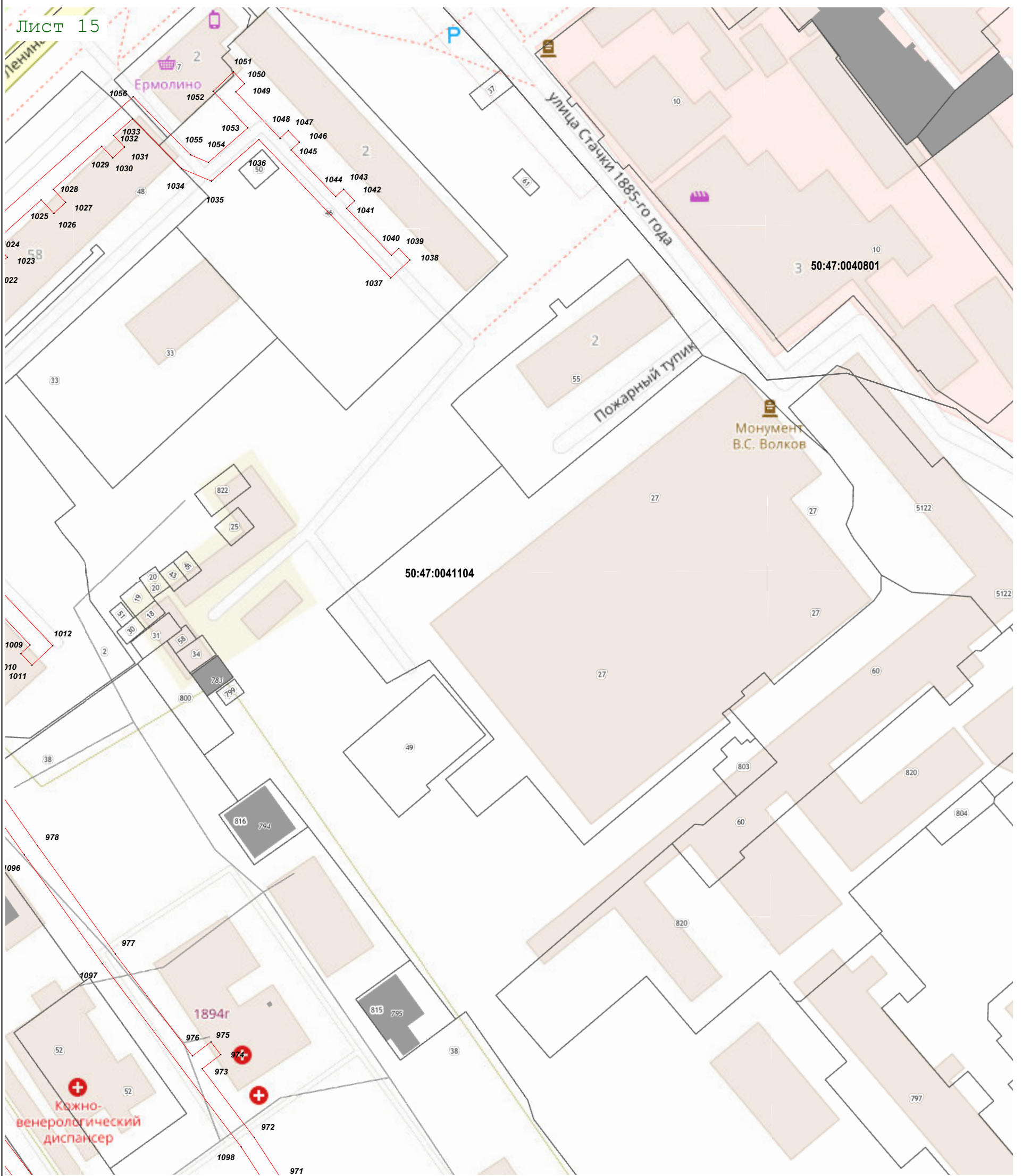


Дата « 3 » сентября 20 21 г.

Место для отиска печати (при наличии) лица, составившего описание местоположения границ объекта

**Раздел 4**  
**План границ объекта**

Лист 15



Масштаб 1:1 000

**Используемые условные знаки и обозначения:**

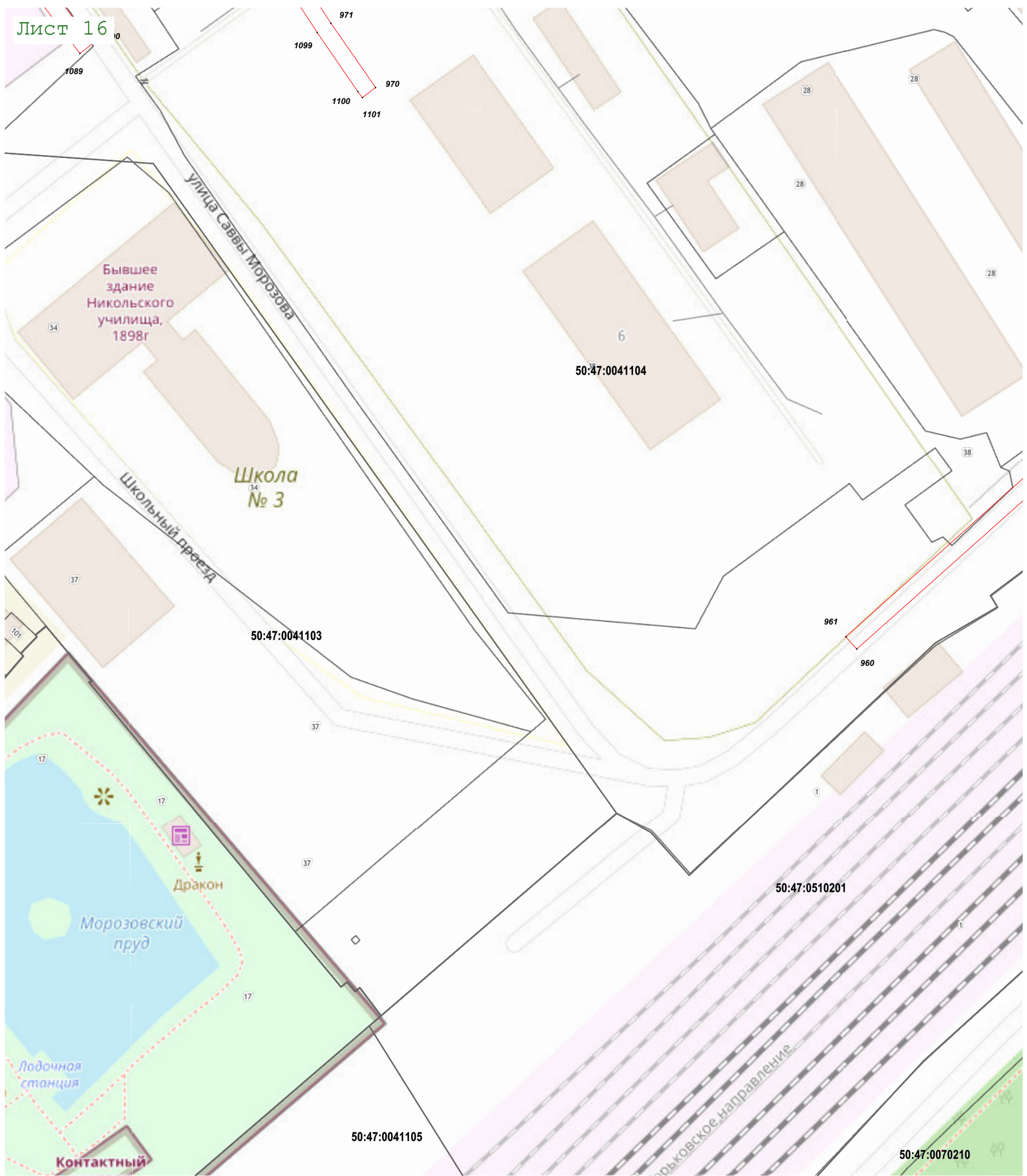
- 7 - характерная точка границы зоны
- (red) - граница зоны
- (grey) - граница земельного участка по сведениям ЕГРН
- (thick grey) - граница кадастрового квартала по сведениям ЕГРН

Подпись \_\_\_\_\_ Дата « 3 » сентября 2021 г.

Место для оттиска печати (при наличии) лица, составившего описание местоположения границ объекта







Раздел 4  
План границ объекта



Масштаб 1:1 000

Используемые условные знаки и обозначения:

-  7 - характерная точка границы зоны
-  - граница зоны
-  - граница земельного участка по сведениям ЕГРН
-  - граница кадастрового квартала по сведениям ЕГРН

Подпись \_\_\_\_\_

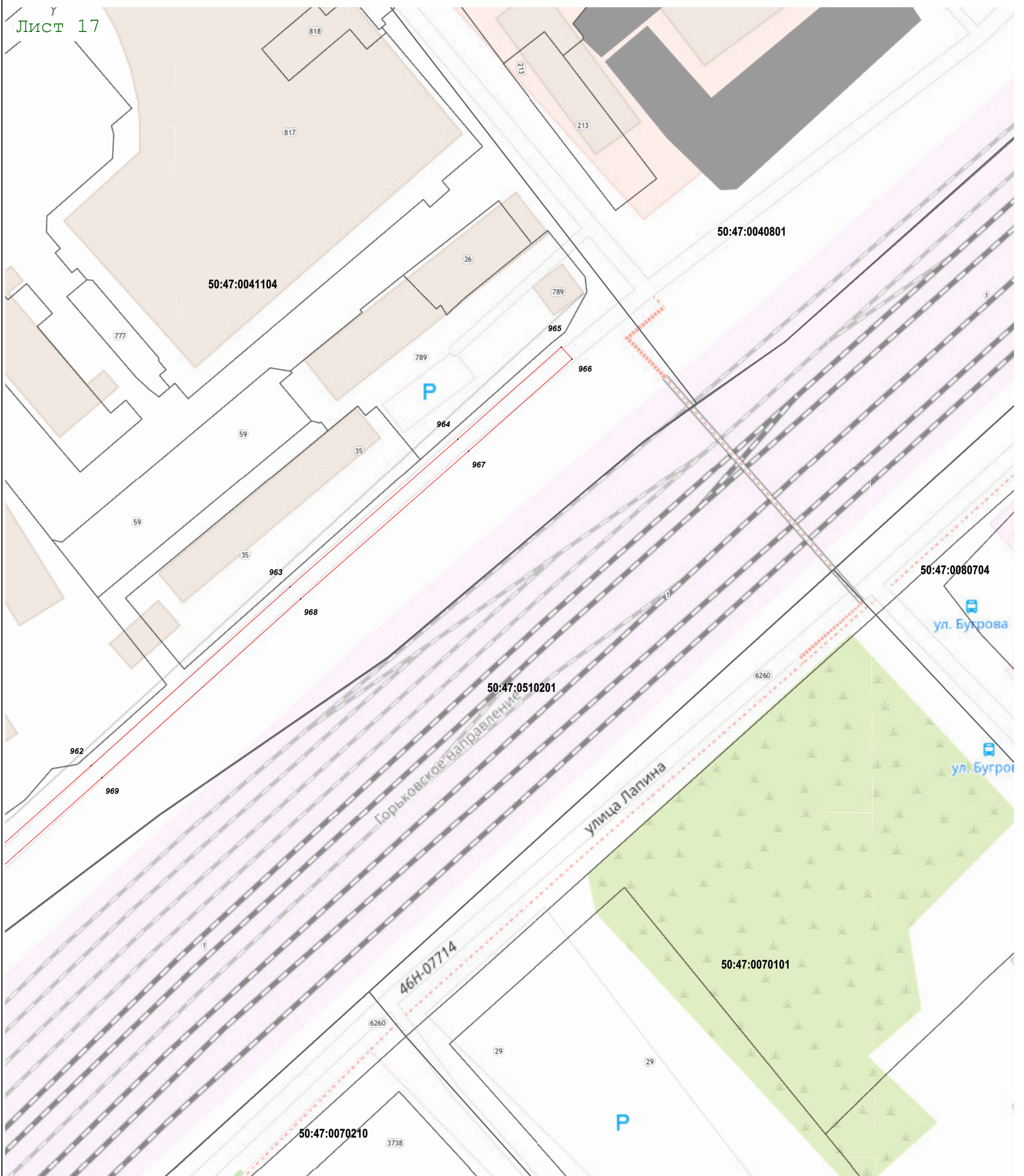


Дата « 3 » сентября 20 21 г.

Место для оттиска печати (при наличии) лица, составившего описание местоположения границ объекта

Раздел 4  
План границ объекта

Лист 17



Масштаб 1:1 000

Используемые условные знаки и обозначения:

- 7 - характерная точка границы зоны
- - граница зоны
- (red) - граница земельного участка по сведениям ЕГРН
- (black) - граница кадастрового квартала по сведениям ЕГРН

Подпись \_\_\_\_\_ Дата « 3 » сентября 20 21 г.

Место для оттиска печати (при наличии) лица, составившего описание местоположения границ объекта









Раздел 4  
План границ объекта

Лист 18



Масштаб 1:1 000

Используемые условные знаки и обозначения:

-  7 - характерная точка границы зоны
-  - граница зоны
-  - граница земельного участка по сведениям ЕГРН
-  - граница кадастрового квартала по сведениям ЕГРН

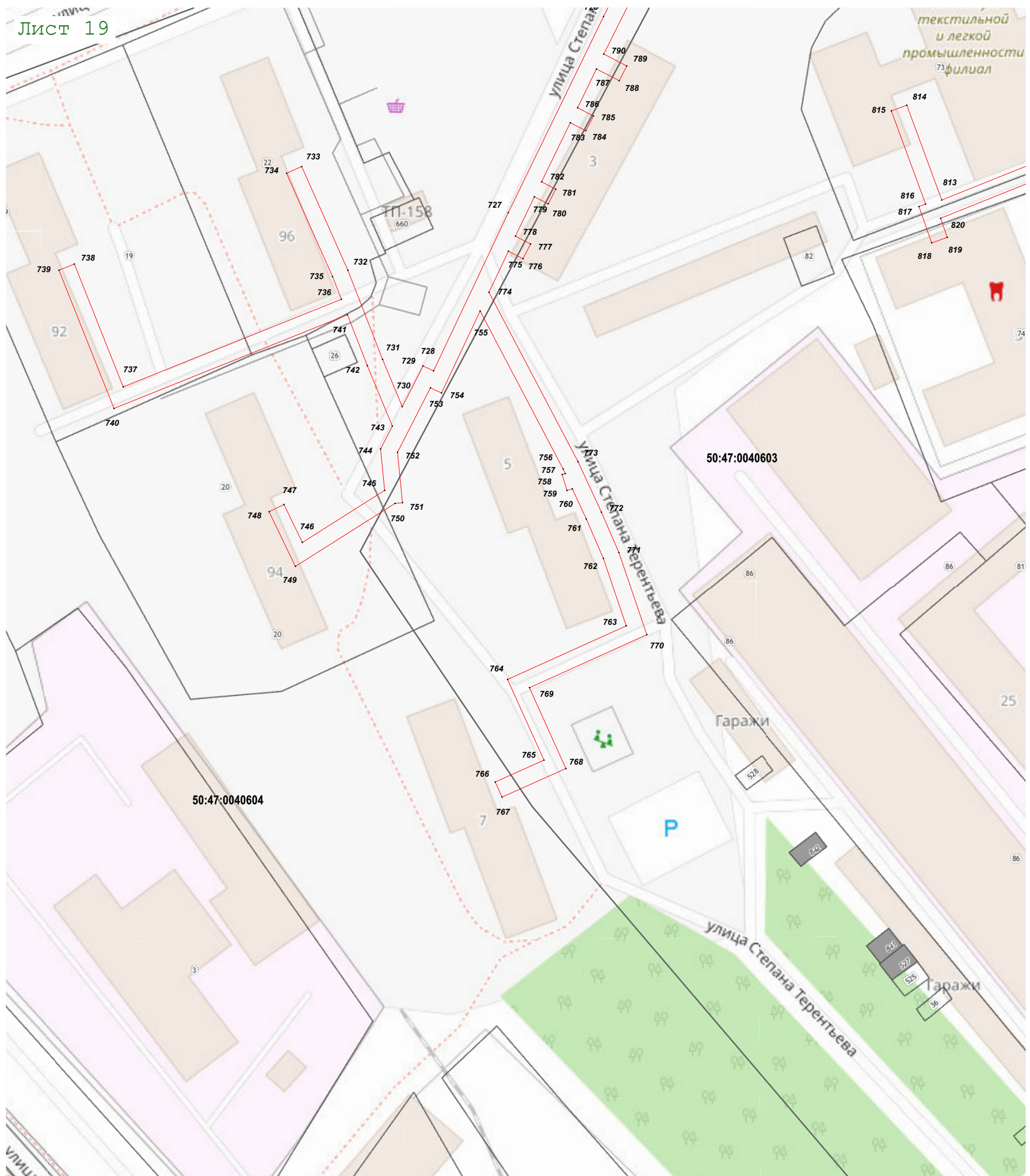
Подпись \_\_\_\_\_ Дата « 3 » сентября 20 21 г.

Место для оттиска печати (при наличии) лица, составившего описание местоположения границ объекта



Раздел 4  
План границ объекта

Лист 19



Используемые условные знаки и обозначения:

- 7 - характеристическая точка границы зоны
- граница зоны
- граница земельного участка по сведениям ЕГРН
- граница кадастрового квартала по сведениям ЕГРН

Подпись \_\_\_\_\_



Дата « 3 » сентября 20 21 г.

Место для отиска печати (при наличии) лица, составившего описание местоположения границ объекта

Раздел 4  
План границ объекта

Лист 20



Масштаб 1:1 000

Используемые условные знаки и обозначения:

- 7 - характерная точка границы зоны
- (red) - граница зоны
- (black) - граница земельного участка по сведениям ЕГРН
- (grey) - граница кадастрового квартала по сведениям ЕГРН

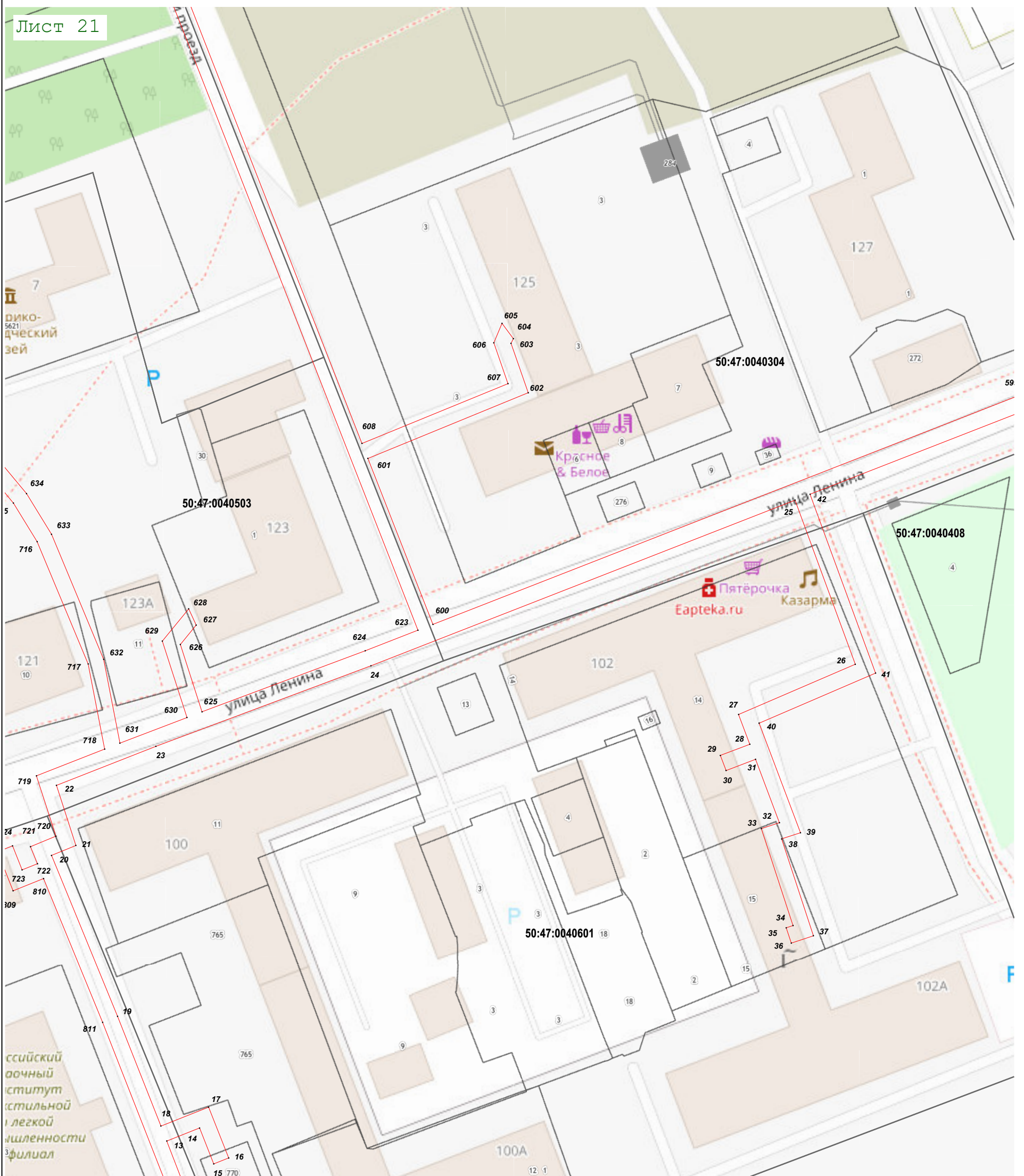
Подпись \_\_\_\_\_ Дата « 3 » сентября 20 21 г.

Место для оттиска печати (при наличии) лица, составившего описание местоположения границ объекта



Раздел 4  
План границ объекта

Лист 21



Масштаб 1:1 000

Используемые условные знаки и обозначения:

- 7 - характерная точка границы зоны
- - граница зоны
- - граница земельного участка по сведениям ЕГРН
- - граница кадастрового квартала по сведениям ЕГРН

Подпись \_\_\_\_\_ Дата « 3 » сентября 20 21 г.

Место для оттиска печати (при наличии) лица, составившего описание местоположения границ объекта







Раздел 4  
План границ объекта



Масштаб 1:1 000

Используемые условные знаки и обозначения:

-  7 - характерная точка границы зоны
-  - граница зоны
-  - граница земельного участка по сведениям ЕГРН
-  - граница кадастрового квартала по сведениям ЕГРН

Подпись \_\_\_\_\_

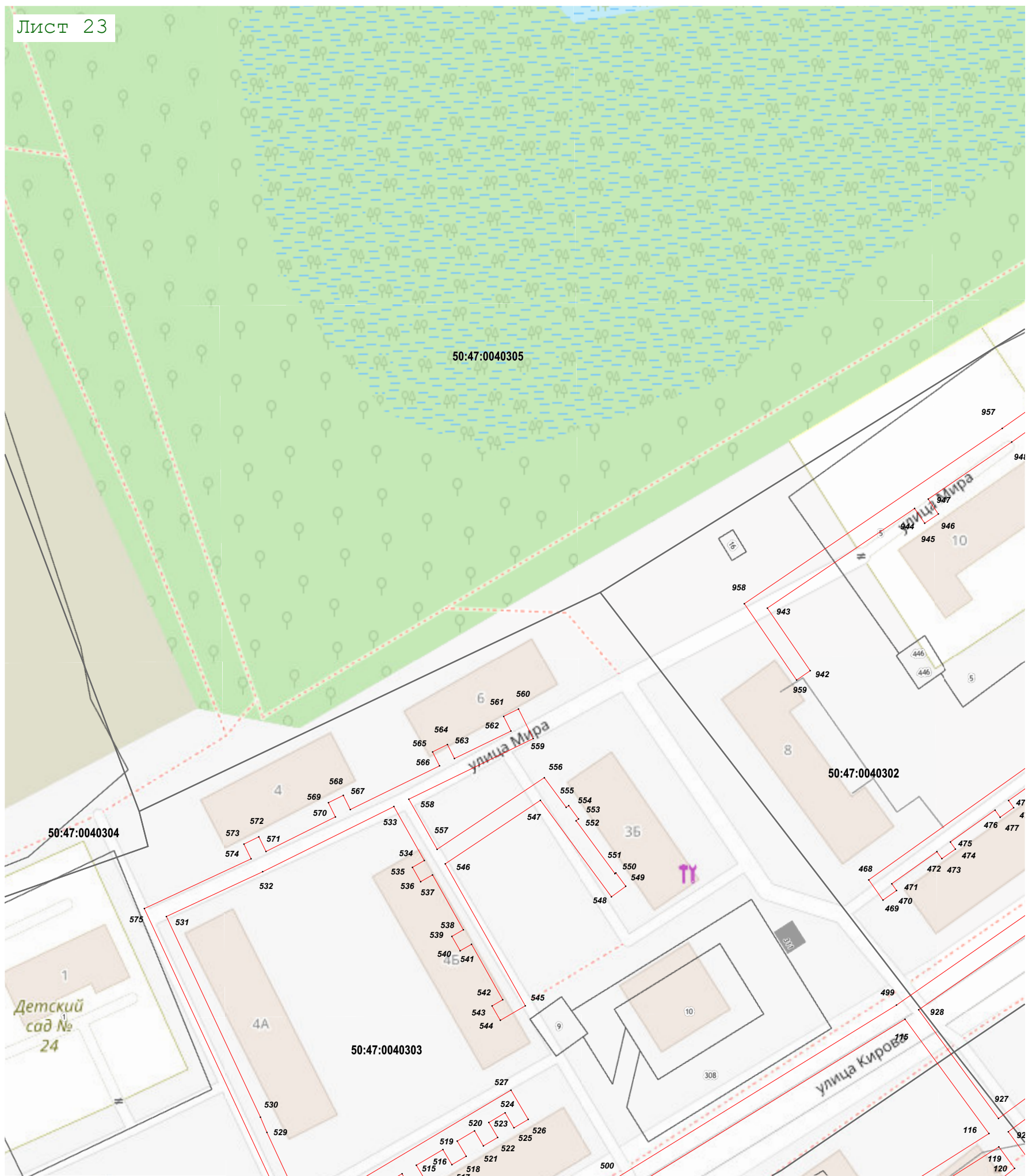


Дата « 3 » сентября 20 21 г.

Место для оттиска печати (при наличии) лица, составившего описание местоположения границ объекта





Раздел 4  
План границ объекта

Лист 23



Масштаб 1:1 000

Используемые условные знаки и обозначения:

-  7 - характерная точка границы зоны
-  - граница зоны
-  - граница земельного участка по сведениям ЕГРН
-  - граница кадастрового квартала по сведениям ЕГРН

Подпись \_\_\_\_\_

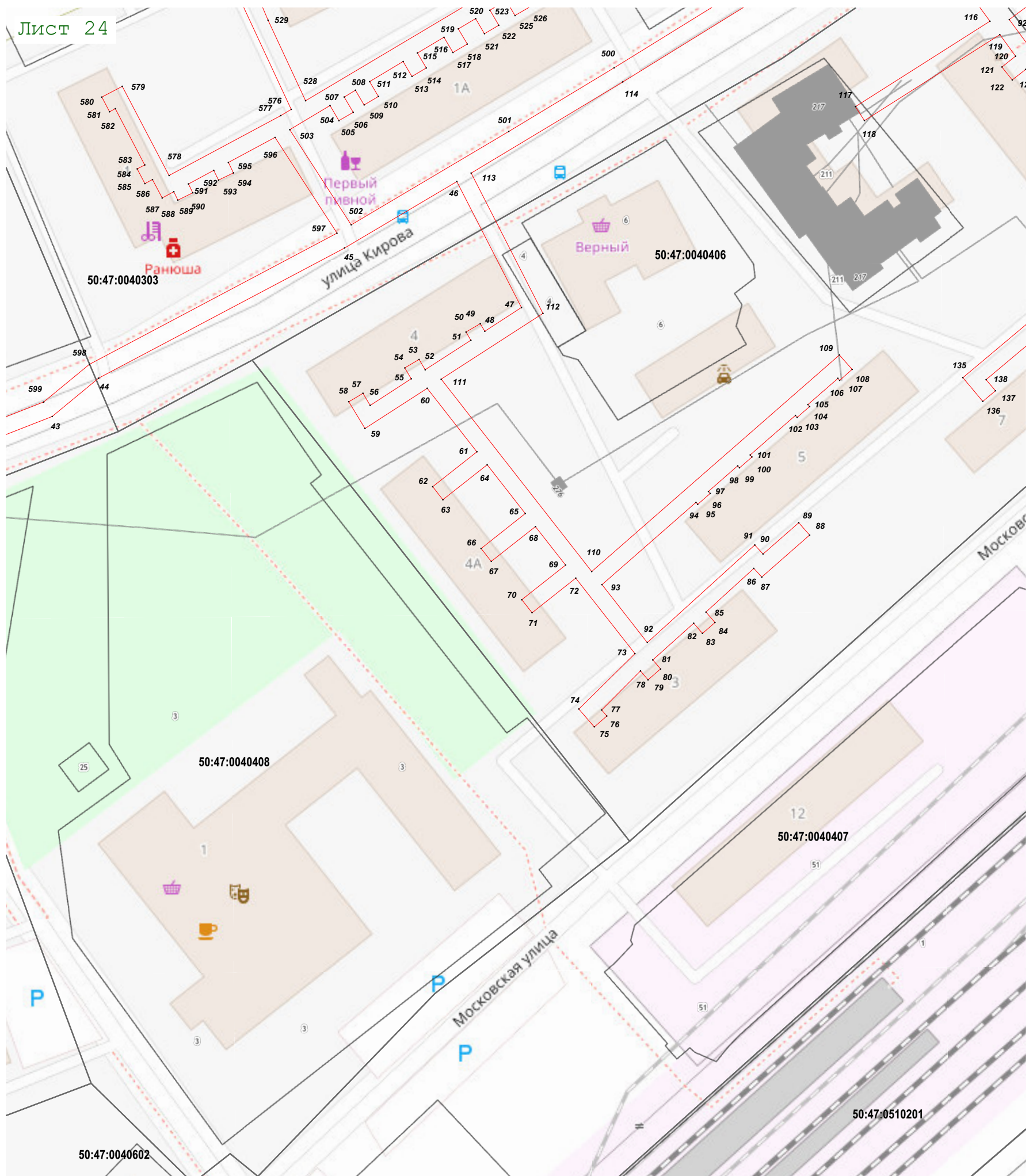


Дата « 3 » сентября 20 21 г.

Место для оттиска печати (при наличии) лица, составившего описание местоположения границ объекта





Раздел 4  
План границ объекта

Лист 24



Масштаб 1:1 000

Используемые условные знаки и обозначения:

-  7 - характерная точка границы зоны
-  - граница зоны
-  - граница земельного участка по сведениям ЕГРН
-  - граница кадастрового квартала по сведениям ЕГРН

Подпись \_\_\_\_\_

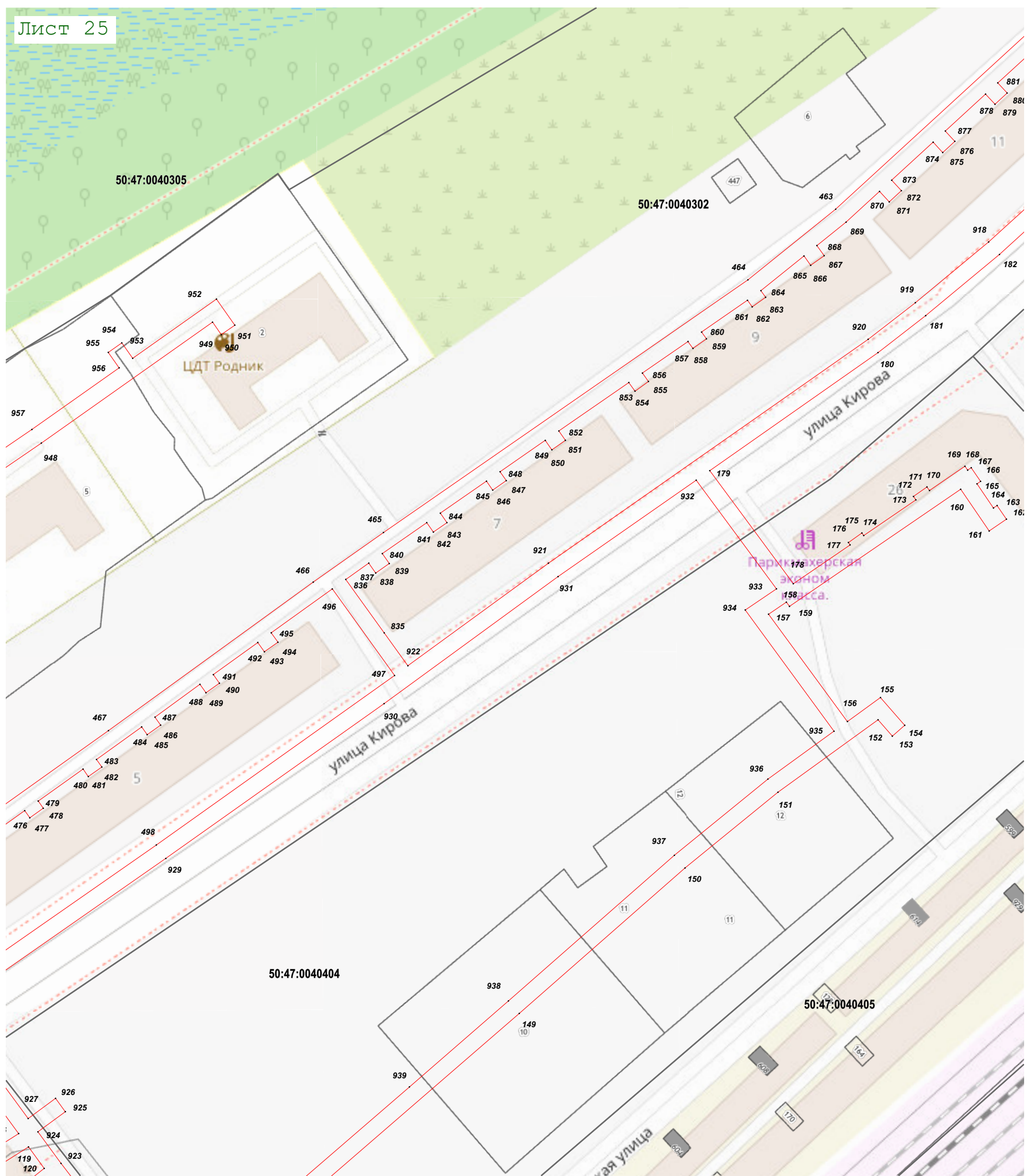


Дата « 3 » сентября 20 21 г.

Место для оттиска печати (при наличии) лица, составившего описание местоположения границ объекта





Раздел 4  
План границ объекта

Лист 25



Масштаб 1:1 000

Используемые условные знаки и обозначения:

-  7 - характеристическая точка границы зоны
-  - граница зоны
-  - граница земельного участка по сведениям ЕГРН
-  - граница кадастрового квартала по сведениям ЕГРН

Подпись \_\_\_\_\_

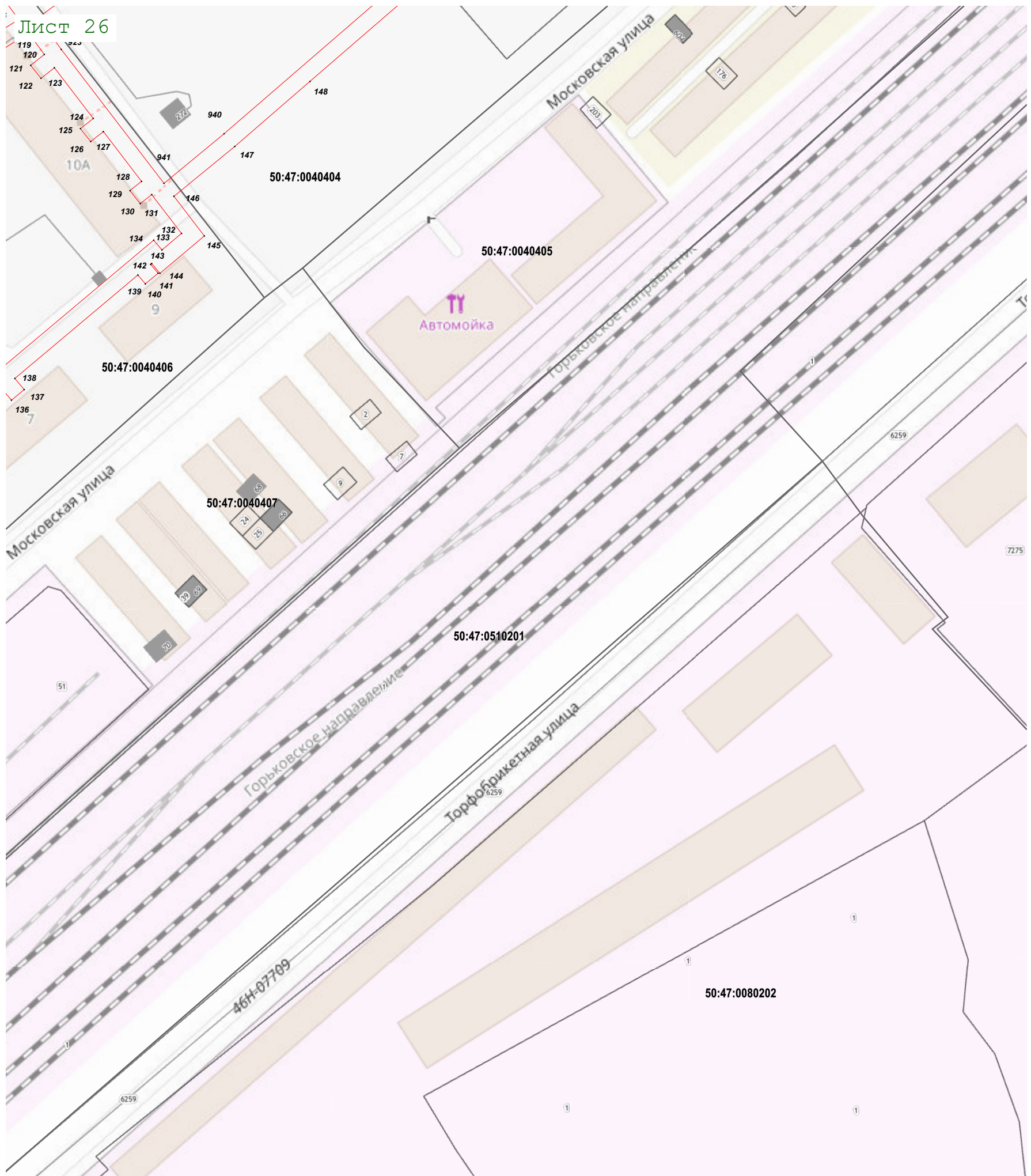


Дата « 3 » сентября 20 21 г.

Место для оттиска печати (при наличии) лица, составившего описание местоположения границ объекта



Раздел 4  
План границ объекта



Масштаб 1:1 000

Используемые условные знаки и обозначения:

- 7 - характерная точка границы зоны
- - граница зоны
- - граница земельного участка по сведениям ЕГРН
- - граница кадастрового квартала по сведениям ЕГРН

Подпись \_\_\_\_\_

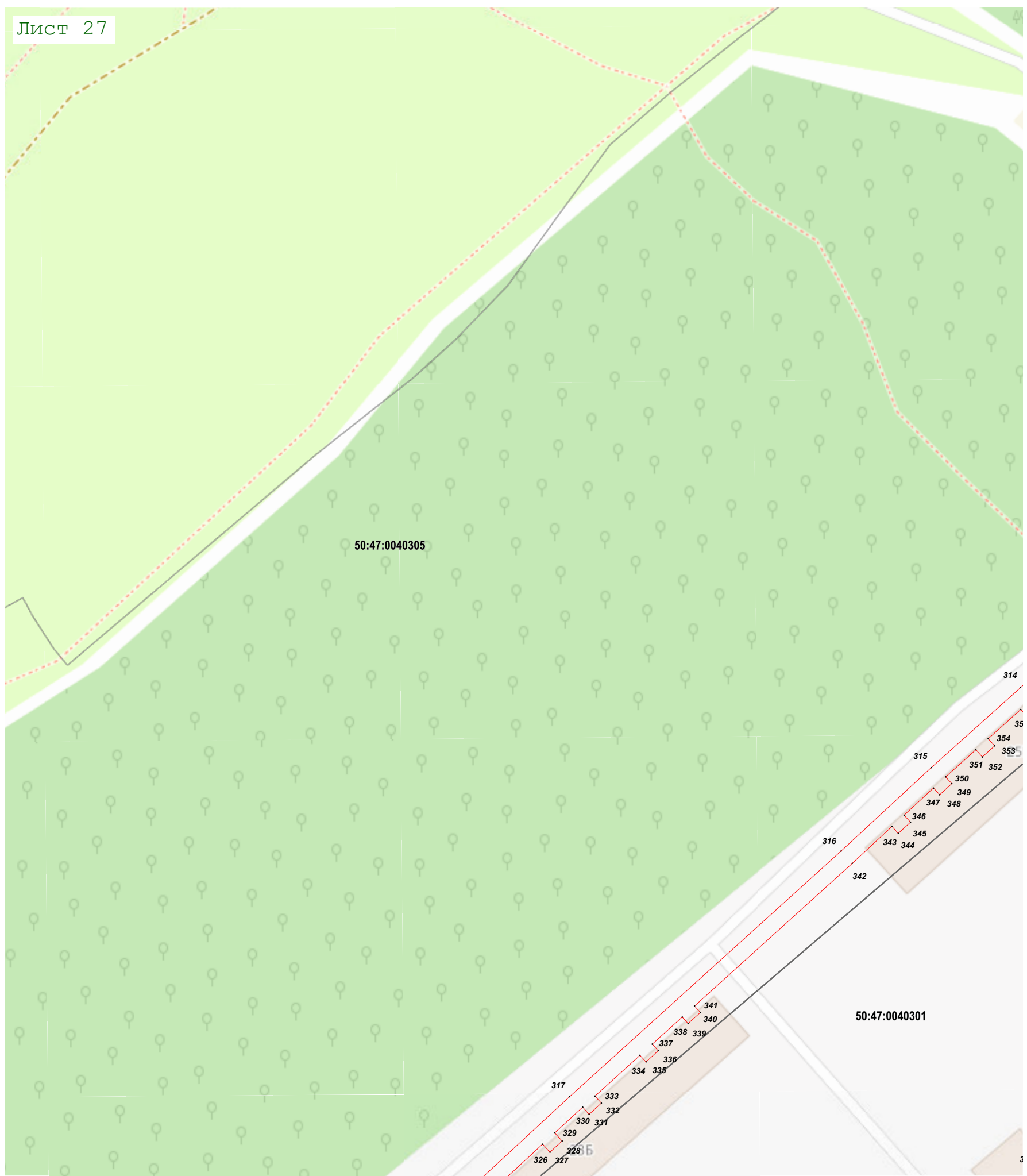


Дата « 3 » сентября 20 21 г.

Место для оттиска (печати) лица, составившего описание местоположения границ объекта





Раздел 4  
План границ объекта

Лист 27



Масштаб 1:1 000

Используемые условные знаки и обозначения:

-  7 - характеристическая точка границы зоны
-  - граница зоны
-  - граница земельного участка по сведениям ЕГРН
-  - граница кадастрового квартала по сведениям ЕГРН

Подпись \_\_\_\_\_

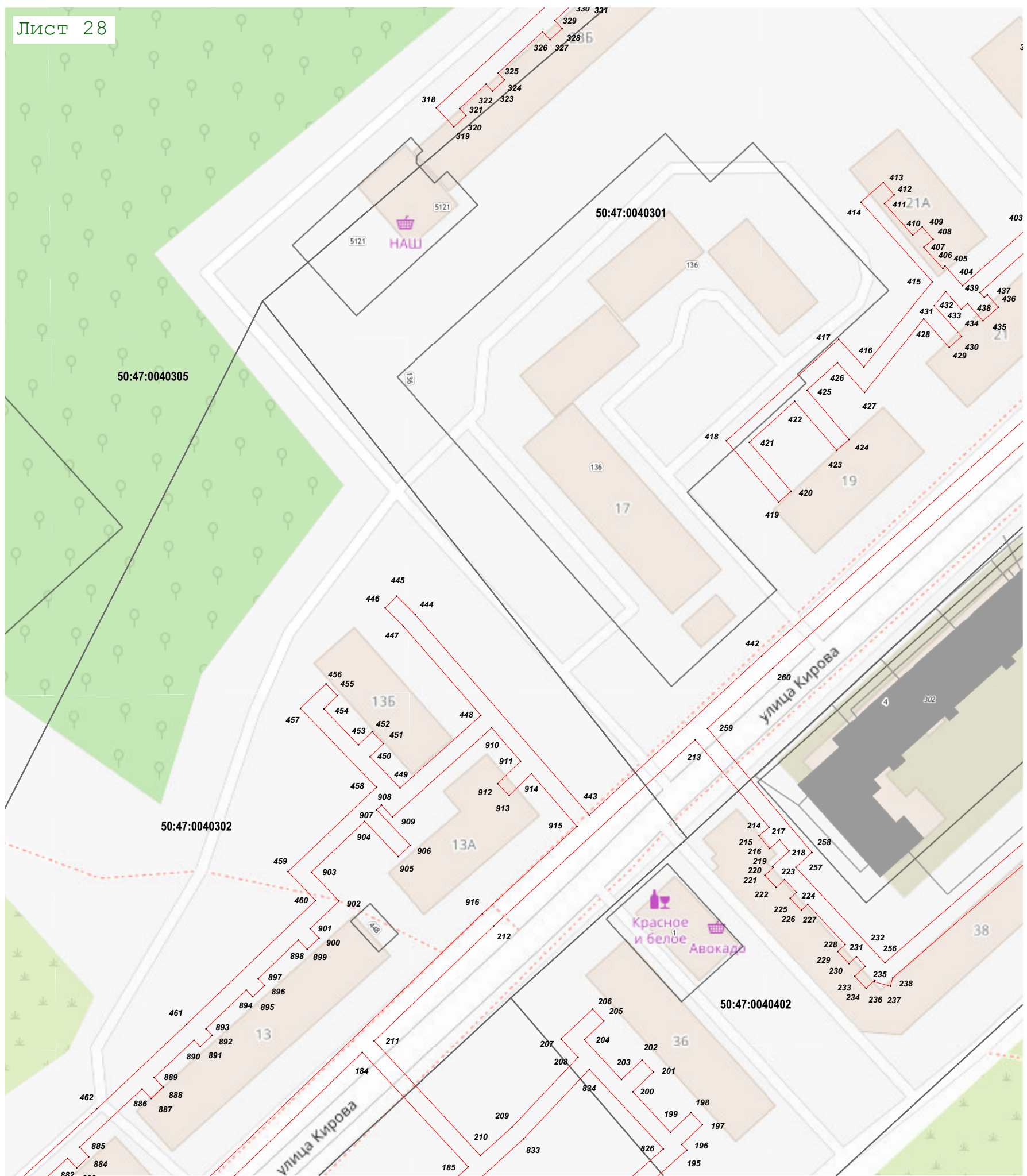


Дата « 3 » сентября 20 21 г.

Место для оттиска печати (при наличии) лица, составившего описание местоположения границ объекта





Раздел 4  
План границ объекта

Лист 28



Масштаб 1:1 000

Используемые условные знаки и обозначения:

-  7 - характерная точка границы зоны
-  - граница зоны
-  - граница земельного участка по сведениям ЕГРН
-  - граница кадастрового квартала по сведениям ЕГРН

Подпись \_\_\_\_\_

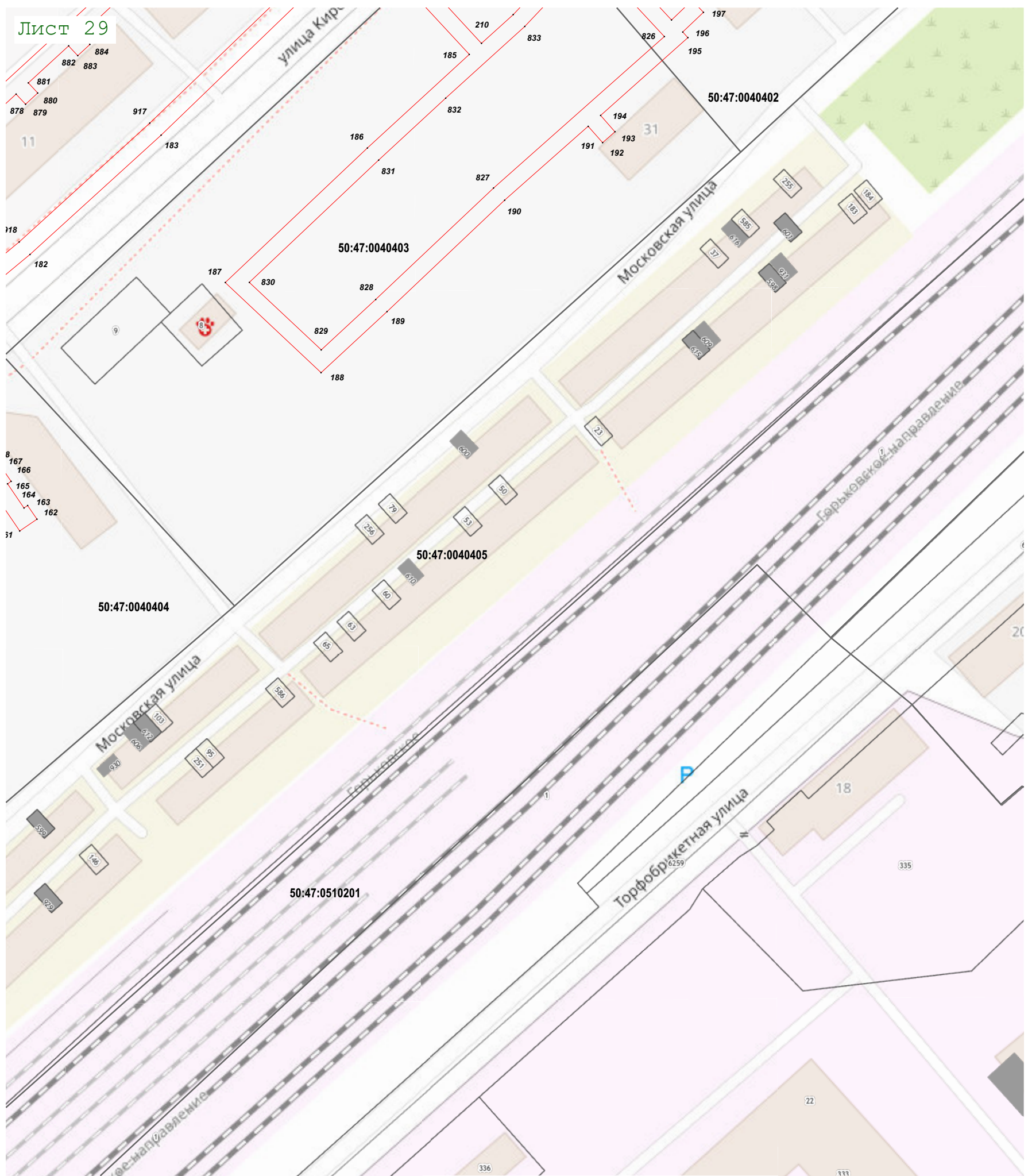


Дата « 3 » сентября 20 21 г.

Место для оттиска печати (при наличии) лица, составившего описание местоположения границ объекта





Раздел 4  
План границ объекта

Лист 29



Масштаб 1:1 000

Используемые условные знаки и обозначения:

-  7 - характеристическая точка границы зоны
-  - граница зоны
-  - граница земельного участка по сведениям ЕГРН
-  - граница кадастрового квартала по сведениям ЕГРН

Подпись \_\_\_\_\_



Дата « 3 » сентября 20 21 г.

Место для оттиска печати (при наличии) лица, составившего описание местоположения границ объекта





Раздел 4  
План границ объекта

Лист 30



Масштаб 1:1 000

Используемые условные знаки и обозначения:

-  7 - характерная точка границы зоны
-  - граница зоны
-  - граница земельного участка по сведениям ЕГРН
-  - граница кадастрового квартала по сведениям ЕГРН

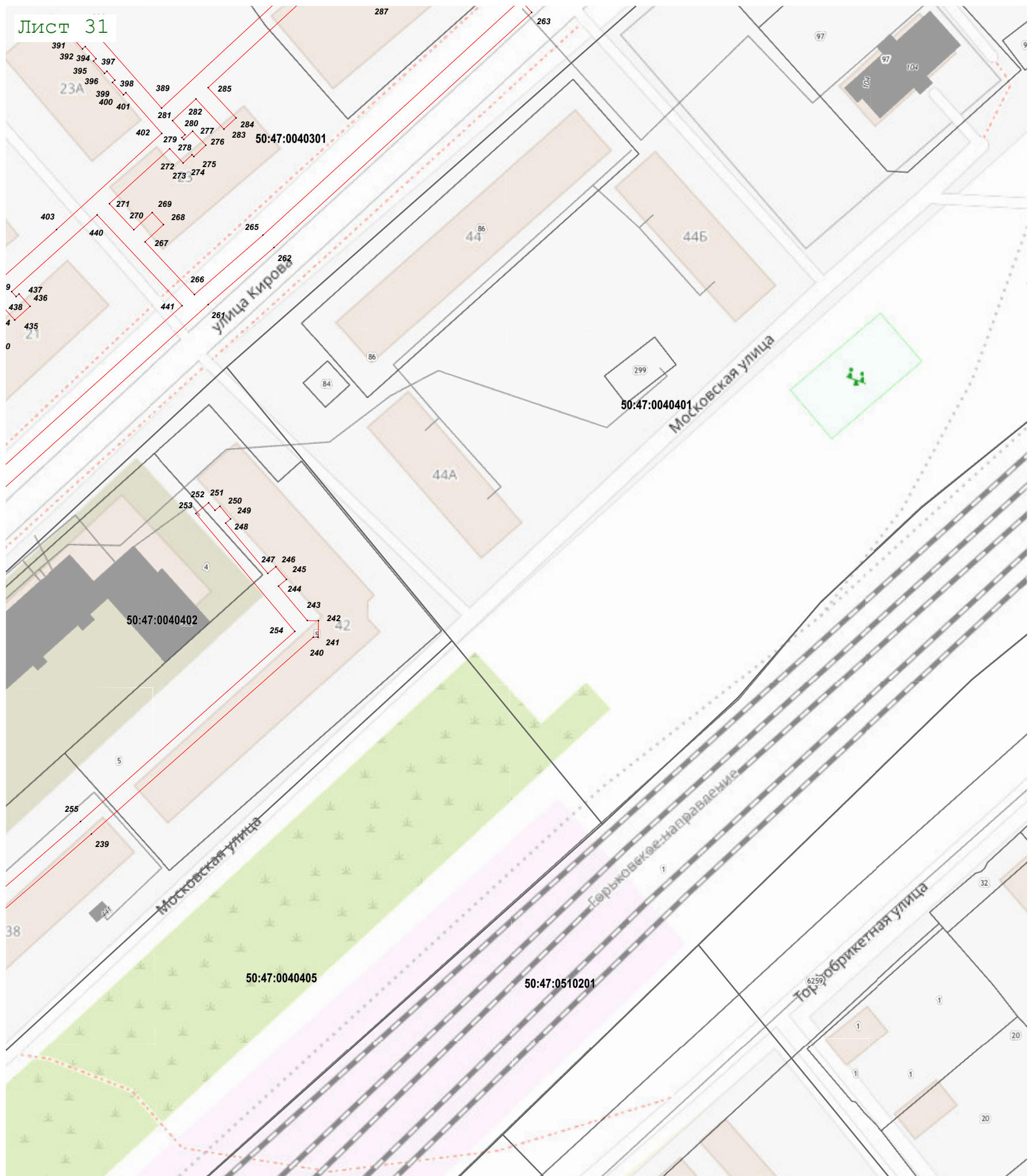
Подпись \_\_\_\_\_



Дата « 3 » сентября 20 21 г.

Место для оттиска печати (при наличии) лица, составившего описание местоположения границ объекта

Раздел 4  
План границ объекта



Масштаб 1:1 000

Используемые условные знаки и обозначения:

- 7 - характерная точка границы зоны
- - граница зоны
- - граница земельного участка по сведениям ЕГРН
- - граница кадастрового квартала по сведениям ЕГРН

Подпись \_\_\_\_\_



Дата « 3 » сентября 20 21 г.

Место для оттиска печати (при наличии) лица, составившего описание местоположения границ объекта